

### Plan de Prévention du Risque Naturel Inondation Rivière la Vègre

sur les communes situées de Rouessé-Vassé à Avoise

#### Carte réglementaire

Commune d'Avesse

N° 15 / 20


#### LEGENDE


**ZONES ROUGES - zone inondable  
à préserver de toute urbanisation nouvelle**


 R1 - aléa fort


 R2 - aléas faible et moyen ( secteur naturel )

**ZONES BLEUES - secteurs inondables urbanisés**

 B1 - aléa moyen

 B2 - aléa faible

 Profil et  
cote de crue centennale  
27,21

 Laisse de crue

 99 N°fiche  
1961 : 26.14 Année + cote

Pas de fenêtre

N° d'affaire : HYN 05912E

Date : Octobre 2013

Echelle(s) : 1/5000e

Centre Technique Ouest  
7 rue de la rainière - Parc du Perray  
44339 NANTES Cedex  
Tél : 02.51.86.04.40  
Fax : 02.51.86.04.50

