







**DIRECTION DEPARTEMENTALE
DE L'EQUIPEMENT DE LA SARTHE**

**PLAN DE PREVENTION
DU RISQUE INONDATION
SUR LA RIVIERE SARTHE AMONT**

**EXTRAIT CARTOGRAPHIQUE DU PPRI
COMMUNE DE BEAUMONT SUR SARTHE**

LEGENDE

- | | |
|---|---|
|  | 1 Zone réglementaire forte
(aléa fort des secteurs naturels et urbains) |
|  | 2 Zone réglementaire moyenne - secteur urbain
(aléa moyen des secteurs urbains) |
|  | 3 Zone réglementaire moyenne - secteur naturel
(aléa moyen et faible des secteurs naturels) |
|  | 4 Zone réglementaire faible
(aléa faible des secteurs urbains) |
|  | Limite de la crue centennale |
|  | Limite de la crue de Janvier 1995 |