







**DIRECTION DEPARTEMENTALE  
DE L'EQUIPEMENT DE LA SARTHE**

**PLAN DE PREVENTION  
DU RISQUE INONDATION  
SUR LA RIVIERE SARTHE AMONT**

**EXTRAIT CARTOGRAPHIQUE DU PPRI**

**COMMUNE DE JUILLE**

**LEGENDE**

- |   |   |
|---|---|
|  | <b>1</b> Zone réglementaire forte<br>(aléa fort des secteurs naturels et urbains)                     |
|  | <b>2</b> Zone réglementaire moyenne - secteur urbain<br>(aléa moyen des secteurs urbains)             |
|  | <b>3</b> Zone réglementaire moyenne - secteur naturel<br>(aléa moyen et faible des secteurs naturels) |
|  | <b>4</b> Zone réglementaire faible<br>(aléa faible des secteurs urbains)                              |
|  | Limite de la crue centennale  |
|  | Limite de la crue de Janvier 1995   |