






DIRECTION DEPARTEMENTALE DE L' EQUIPEMENT
DE LA SARTHE

PLAN DE PREVENTION
DU RISQUE INONDATION
DES COMMUNES DU DISTRICT DE SABLE- S- SARTHE

EXTRAIT CARTOGRAPHIQUE DU PPRI
COMMUNE DE PRECIGNE

LEGENDE :

-  Limite de la crue centennale
-  Zone réglementaire forte
-  Zone réglementaire moyenne urbaine
-  Zone réglementaire moyenne naturelle
-  Zone réglementaire Faible