

Au niveau du hameau de la Besnarderie et des Petits Ardrillers

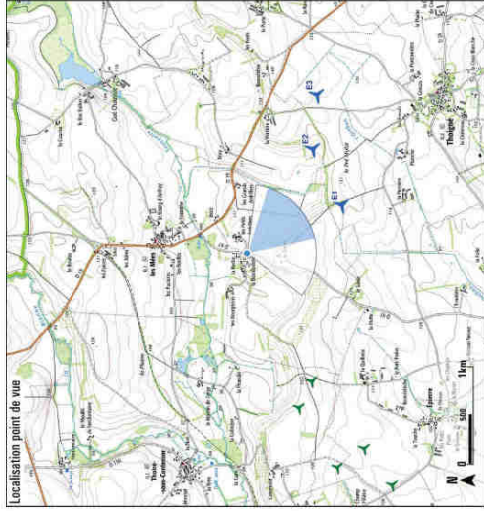
Photomontage N° 05

Photographie

Projection panorama : Cylindrique
Coordonnées Lambert 93, alt. | hauteur : 494699, 6604301, 106m | 1,6m
Azimut | Champ | Focale : 135,6° | 60° | 42 mm (24x36)
Date & heure LOC : 08/06/2016 11:48

Eoliennes

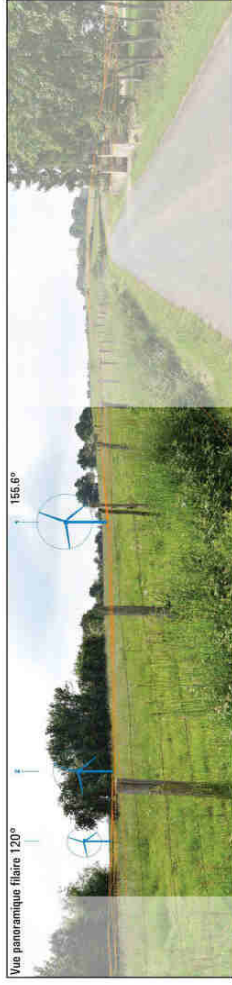
Nombre d'éoliennes : 3
Dimensions mat | hauteur totale : 106 m | 171,5 m
Orientation rotor : 141°
Eolienne la plus proche : E1 (1,1 km - 151,5°)
Eolienne la plus éloignée : E3 (1,8 km - 112,3°)



Localisation point de vue



Point de vue photographique




Vue panoramique filaire 120°

Commentaires paysagers

Choix du point de vue :
Évaluation de l'impact du projet sur les hameaux de la Besnarderie et des Petits Ardrillers.

Observations :

Le projet se détache sur fond de prairies pâturées complantées de vergers. Il est à noter que les haies bocagères atténuent la visibilité du projet ainsi que les mouvements de relief. En effet, la présence de haies bocagères et d'arbres permet une transition volumétrique avec les éoliennes, en même temps qu'une barrière visuelle.



Photomontage 60° x 28°

Pour restituer le réalisme du photomontage, observez-le à une distance d'environ 35 cm (format A3)

E3
1,8km

E2
1,3km

E1
1,1km

Localisation et distance des éoliennes