

PREFECTURE DE LA SARTHE



Direction
Départementale
des Territoires
de la Sarthe

Plan de Prévention du Risque Naturel Inondation Rivière la Vègre

sur les communes situées de Rouessé-Vassé à Avoise

Carte réglementaire



Commune de Neuvy-en-Champagne
N° 5 / 20


LEGENDE



**ZONES ROUGES - zone inondable
à préserver de toute urbanisation nouvelle**

-  R1 - aléa fort
-  R2 - aléas faible et moyen (secteur naturel)

ZONES BLEUES - secteurs inondables urbanisés

-  B1 - aléa moyen
-  B2 - aléa faible

 Profil et
cote de crue centennale
27,21

 Laisse de crue
 99 N° fiche
1961 : 26.14 Année + cote

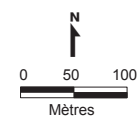


Centre Technique Ouest
7 rue de la rainière - Parc du Perray
44339 NANTES Cedex
Tél : 02.51.86.04.40
Fax : 02.51.86.04.50

N° d'affaire : HYN 05912E

Date : Octobre 2013

Echelle(s) : 1/5000e



84.73

83.88

LES BUTTES

FONTAINE SAINT-JEAN

LES CHARRONNIÈRES

LE BUSSON

BURES

NEUVY EN CHAMPAGNE

BOCHEREAU