

PREFECTURE DE LA SARTHE



Direction
Départementale
des Territoires
RÉPUBLIQUE FRANÇAISE de la Sarthe

Plan de Prévention du Risque Naturel Inondation Rivière la Vègre

sur les communes situées de Rouessé-Vassé à Avoise



Carte réglementaire

Commune d'Asnières-sur-Vègre



N° 18 / 20


LEGENDE



ZONES ROUGES - zone inondable
à préserver de toute urbanisation nouvelle

-  R1 - aléa fort
-  R2 - aléas faible et moyen (secteur naturel)

ZONES BLEUES - secteurs inondables urbanisés

-  B1 - aléa moyen
-  B2 - aléa faible

 Profil et
cote de crue centennale

 Laisse de crue
 N° fiche
Année + cote



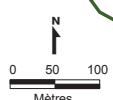
Centre Technique Ouest
7 rue de la rainière - Parc du Perray
44339 NANTES Cedex
Tél : 02.51.86.04.40
Fax : 02.51.86.04.50

N° d'affaire : HYN 05912E

Date : Octobre 2013

Echelle(s) : 1/5000e

35



35,11

35,22

