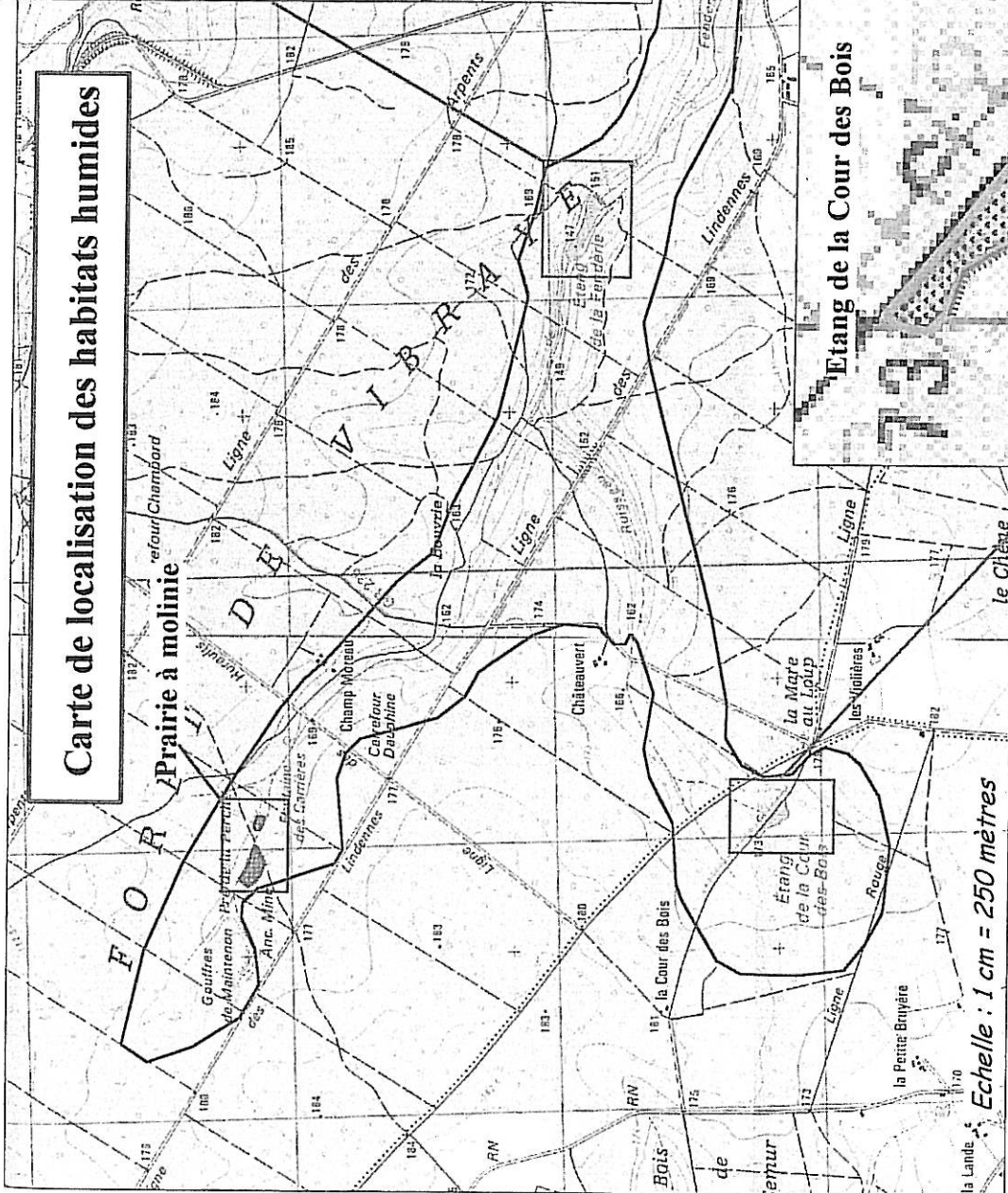
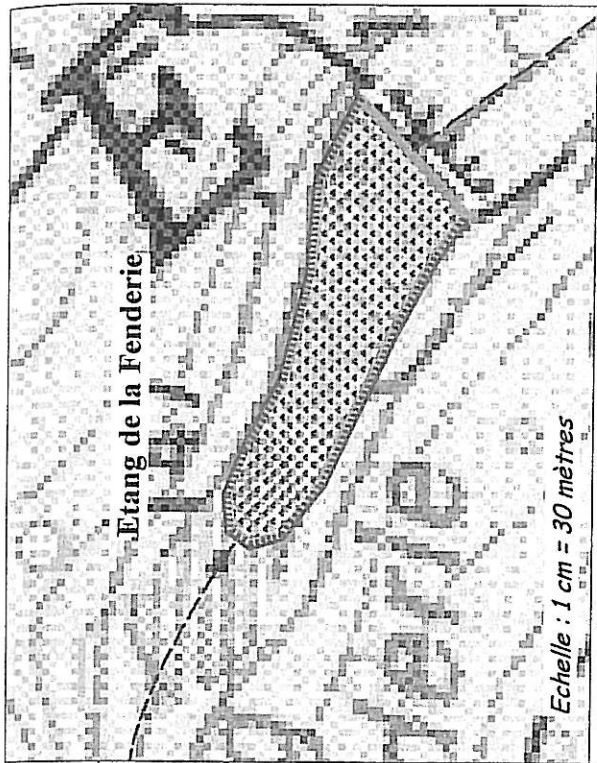


Carte de localisation des habitats humides



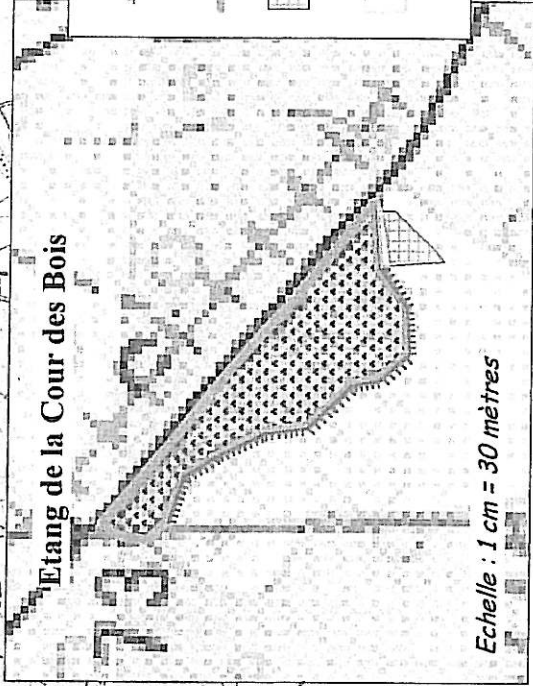
Echelle : 1 cm = 250 mètres



Etang de la Fenderie

Echelle : 1 cm = 30 mètres

Eaux oligotrophes peu minéralisées:
 Variantes 1 et 2 des zones de battance
 (à Littorelle uniflore, scirpe flottant, ...)
 Variante 3 aquatique à Flûteau nageant



Etang de la Cour des Bois

Echelle : 1 cm = 30 mètres

Eaux oligotrophes peu minéralisées:
 Variantes 1 et 2 des zones de battance
 (à Littorelle uniflore, scirpe ...)
 Variante 3 aquatique (à Flûteau nageant)
 Landes humides atlantiques
 à Bruyère à 4 angles
 Dépressions sur substrats tourbeux