

Données générales

Date :	<input type="text" value="18/10/21"/>	limites du tronçon	données GPS		
Opérateur (s) et organisme :	<input type="text" value="OFB"/>		X (en dd)	Y (en dd)	n°
	<input type="text" value="JL.BICHON ; A.LEFEUVRE"/>	aval	<input type="text"/>	<input type="text"/>	<input type="text"/>
Commune :	<input type="text" value="VALLON SUR GEE"/>	amont	<input type="text"/>	<input type="text"/>	<input type="text"/>

Conditions d'observation :
 < 8j sans pluies (10 mm dans les 8 jours) > 8j sans pluies

 Lieu-dit :

 n° photos :

 Référentiel cartographique actuel : Scan 25 IGN (Année :) BD TOPO Orthophotoplan + MNT BCAE

Critères de qualification des COURS D'EAU (cumulatifs)
Alimentation par une source

<input type="checkbox"/> OUI	Type de source : 1) Ponctuelle : <input type="checkbox"/> fontaine <input type="checkbox"/> lavoir <input type="checkbox"/> mare <input type="checkbox"/> plan d'eau <input type="checkbox"/> mouillère <input type="checkbox"/> émergence clairement identifiée 2) Diffuse : <input type="checkbox"/> zone drainée <input type="checkbox"/> prairie humide <input type="checkbox"/> zone humide <input type="checkbox"/> bois humide Autres :
<input checked="" type="checkbox"/> NON	
<input type="checkbox"/> Indéterminé	

Débit suffisant une majeure partie de l'année
 OUI NON Indéterminé

Fréquence d'écoulement : <input type="checkbox"/> permanent <input type="checkbox"/> intermittent <input type="checkbox"/> indéterminé
--

Lit naturel à l'origine
 OUI NON Indéterminé

Information historique <input type="checkbox"/> Cassini <input type="checkbox"/> Cadastre napoléonien <input type="checkbox"/> Etat major <input type="checkbox"/> Autre: <input type="text"/>
--

Cas particuliers : Critères supplémentaires
Berges supérieures à 10cm
 OUI NON

Substrat diversifié et différencié
 OUI NON

Continuité Amont/ Aval
 OUI NON

Vie aquatique
 OUI NON Indéterminé

 poisson :

 macroinvertébré :

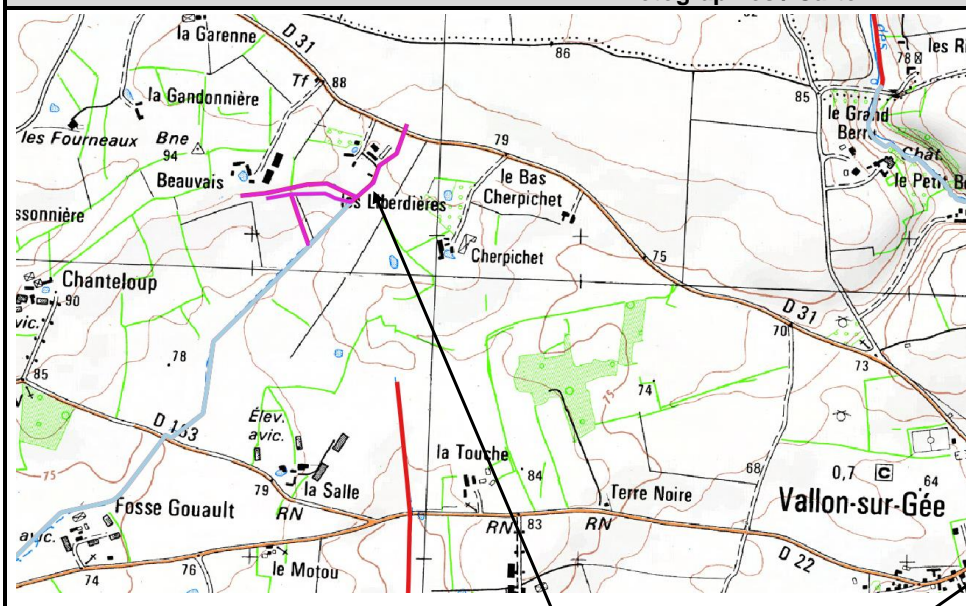
 végétation inféodée aux milieux aquatiques





Statut (cf logigramme)

 Statut déterminé grâce à : Critères cumulatifs (Grille 1) Critères supplémentaires (Grille 2)

 COURS D'EAU COURS D'EAU ENTERRE
 TALWEG FOSSE AUTRE:
 si doute , renouveler cette démarche à une période hydrologique ultérieure

Photographies / Carte



	Tronçon à déclasser (fossé ou cours d'eau remblayé)
	Tronçon à classer comme cours d'eau
	Tronçon restant à expertiser
	Cours d'eau

Localisation et vue du tronçon expertisé et ne possédant pas les caractéristiques d'un cours d'eau

Conclusion

Le tronçon expertisé et objet de la demande de déclassement ne passe pas dans un talweg naturel et ne possède donc aucun lit. Les autres tronçons expertisés ne présentent également aucun écoulement.