







DIRECTION DEPARTEMENTALE DE L'EQUIPEMENT DE LA SARTHE

PLAN DE PREVENTION DU RISQUE INONDATION SUR LA RIVIERE SARTHE AMONT

EXTRAIT CARTOGRAPHIQUE DU PPRI COMMUNE DE MARESCHE

LEGENDE	
	Zone réglementaire forte (aléa fort des secteurs naturels et urbains)
	Zone réglementaire moyenne - secteur urbain (aléa moyen des secteurs urbains)
	Zone réglementaire moyenne - secteur naturel (aléa moyen et faible des secteurs naturels)
	Zone réglementaire faible (aléa faible des secteurs urbains)
	Limite de la crue centennale
	Limite de la crue de Janvier 1995