

PREFECTURE DE LA SARTHE








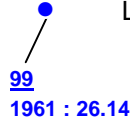
Plan de Prévention du Risque Naturel Inondation Rivière le Loir

sur les communes situées de Lavenay à Bazouges sur le Loir

Carte réglementaire

Commune de MONTABON

LEGENDE

-  Zone réglementaire forte
-  Zone réglementaire faible et moyenne
- secteur naturel
-  Zone réglementaire moyenne
- secteur urbain
-  Zone réglementaire faible
- secteur urbain
-  Profil et
cote de crue centennale
-  Laisse de crue
N°fiche
Année + cote

Date : Décembre 2010