







# DIRECTION DEPARTEMENTALE DE L'EQUIPEMENT DE LA SARTHE

## PLAN DE PREVENTION DU RISQUE INONDATION SUR LA RIVIERE SARTHE AMONT

### EXTRAIT CARTOGRAPHIQUE DU PPRI COMMUNE DE MONTBIZOT

#### LEGENDE

- |   |   |
|---|---|
|  | <b>1</b> Zone réglementaire forte<br>(aléa fort des secteurs naturels et urbains)                     |
|  | <b>2</b> Zone réglementaire moyenne - secteur urbain<br>(aléa moyen des secteurs urbains)             |
|  | <b>3</b> Zone réglementaire moyenne - secteur naturel<br>(aléa moyen et faible des secteurs naturels) |
|  | <b>4</b> Zone réglementaire faible<br>(aléa faible des secteurs urbains)                              |
|  | Limite de la crue centennale  |
|  | Limite de la crue de Janvier 1995   |