

# CONVENTION D'EPANDAGE

Dans le cadre d'une valorisation agricole des effluents par épandage, il est convenu entre :

Nom de l'exploitant fournisseur des effluents : METHAGRILOUE

dénommé producteur d'effluent dans de qui suit.

N°SIRET : 845 185 628 00011

N°PACAGE : -

Demeurant à La Croix Couverte

Sur la commune de Loué

et

Nom de l'exploitant receveur des effluents : *Cedric Haubert*

dénommé agriculteur bénéficiaire dans de qui suit.

N°SIRET *48187350300017*

N°PACAGE *032158315*

Demeurant à *Enlauge Loué*

Sur la commune de *Loué*

## ARTICLE 1 – ENGAGEMENT DU PRODUCTEUR

Le producteur d'effluent s'engage, chaque année, à mettre à disposition de l'agriculteur bénéficiaire, une quantité d'effluents sous forme de digestat liquide, correspondant à *3280*..... unités d'azote et *1320*..... unités de P<sub>2</sub>O<sub>5</sub> (calculées sur la base des références les plus actuelles).

Type d'effluents	Quantité d'azote en kg	Quantité de phosphore en kg
Digestat liquide	<i>3280</i>	<i>1320</i>

Un bordereau de livraison d'effluents est complété à chaque livraison. Le bordereau précise :

- l'identification des îlots récepteurs,
- les volumes livrés par type d'effluents,
- les quantités d'azote épandues,
- la date d'épandage.

Le bordereau, établi en double exemplaire, est co-signé par le producteur et le receveur et conservé dans les cahiers d'enregistrement de chaque exploitant.

## ARTICLE 2 – ENGAGEMENT DE L'AGRICULTEUR BENEFICIAIRE (RECEVEUR DES EFFLUENTS)

L'agriculteur bénéficiaire atteste que les éléments déclarés sur la dernière déclaration annuelle des quantités d'azote épandues ou cédées prévue par l'arrêté préfectoral établissant le programme d'actions régional en vue de la protection des eaux contre la pollution par les nitrates d'origine agricole, permettent d'assurer que la quantité totale d'azote organique épandue sur ses terres y compris par les animaux eux-mêmes n'excède pas les capacités d'exportation des terres concernées.

L'agriculteur bénéficiaire donne son accord pour que les éléments déclarés sur la dernière déclaration annuelle des quantités d'azote épandues ou cédées soient portées à la connaissance du producteur d'effluents, celui-ci devant s'assurer que les quantités totales d'azote organique épandues sur ses terres, le cas échéant, et sur les terres de ses prêteurs (y compris par les animaux eux-mêmes) n'excèdent pas les capacités d'exportation en azote des cultures de l'ensemble des terres concernées.

Une copie de la déclaration annuelle est fournie au producteur d'effluents.

Pour l'évaluation des capacités d'exportation des cultures, les éléments suivants sont portés à la connaissance du producteur :

Culture envisagée	Ref ilots	SAU (ha)	SPE (ha)	SPNE (ha)	Rendement moyen par culture (en t MS/ha ou en qx grain/ha)	Exportations en kg d'N / culture
Maïs ensilage						
Blé						
Colza						
RGI						
Prairie RGA						
Prairie naturelle						
.....						

L'agriculteur bénéficiaire s'engage à assurer une bonne utilisation agronomique de ces effluents, en veillant :

- au respect des règles définies par la législation sur les Installations Classées en vigueur,
- en zone vulnérable, les textes d'application de la Directive Nitrates.

### ARTICLE 3 – DUREE DE LA CONVENTION

La présente convention porte sur une durée de 3 années à compter de la date de l'arrêté préfectoral d'autorisation ou du récépissé de déclaration de l'installation classée du producteur, renouvelable ensuite triennalement par tacite reconduction.

### ARTICLE 4 – CHANGEMENT D'EXPLOITANT AGRICOLE

En cas de changement d'exploitant agricole, ou s'il est mis fin à l'exploitation des parcelles (cessation d'activité, vente ou mutation foncière...) l'agriculteur bénéficiaire devra avertir le producteur d'effluent dès sa décision, par lettre recommandée avec accusé de réception.

Une copie de cette correspondance sera adressée à la Préfecture (service des Installations Classées Agricoles).

### ARTICLE 5 – RESILIATION

Avant son terme normal (3 ans), la convention ne peut être résiliée qu'avec l'accord des deux parties signataires.

La résiliation de la présente convention nécessite un préavis de six mois adressé sous pli recommandé par l'une des parties à l'autre partie signataire. Une fois l'accord des 2 parties obtenu, le producteur d'effluent adresse à la préfecture dans un délai de 3 mois avant la date de résiliation (service des Installations Classées Agricoles) les solutions envisagées pour compenser cette résiliation.

La convention peut être renouvelée par tacite reconduction pour une durée équivalente, sauf dénonciation par l'une des parties, par lettre recommandée à l'autre signataire, ainsi qu'à la préfecture (service des Installations Classées Agricoles), six mois avant la date d'expiration de la période en cours.


Fait en deux exemplaires à *Lozé*....., le *05/09/19*.

Signatures précédées de la mention « Lu et approuvé »

Le producteur d'effluent

*Lu et approuvé*  
*Beauvois*

L'agriculteur bénéficiaire

*Lu et approuvé*  
  
*Bedric Houllbert*

## **ANNEXE 17 : CARTOGRAPHIE DU PLAN D'EPANDAGE**

# PLAN D'EPANDAGE

## METHAGRILOUE LA CROIX COUVERTE 72 540 LOUE

### COMMUNES CONCERNÉES PAR LE PLAN D'ÉPANDAGE :

















- Commune de : AMNE
- Commune de : AUVERS SOUS MONTFAUCON,
- Commune de : BRAINS SUR GEE,
- Commune de : BRULON,
- Commune de : CHASSILLE,
- Commune de : CHEMIRE LE GAUDIN,
- Commune de : CRANNES EN CHAMPAGNE,
- Commune de : EPINEU LE CHEVREUIL,
- Commune de : JOUE EN CHARNIE,
- Commune de : LONGNES,
- Commune de : LOUE,
- Commune de : MAIGNE,
- Commune de : MAREIL EN CHAMPAGNE,
- Commune de : SAINT CHRISTOPHE EN CHAMPAGNE,
- Commune de : SAINT DENIS D'ORQUES,
- Commune de : SAINT OUEN EN CHAMPAGNE,
- Commune de : TASSILLE,
- Commune de : VALLON SUR GEE

Echelle : 1/10000ème

Dossier Cartographique n° 9194

Plan établi le : 09/10/2019

## LEGENDE DE LA CARTE

	PETITIONNAIRE		PUITS, FONTAINE, SOURCE
	TIERS		COURS D'EAU
	POINT D'EAU, ETANG		PARCELLES DRAINEES
	ILOTS		VERGER
	ZONE HUMIDE		PENTE
<u>APTITUDES DU SOLS</u>		<u>PERIMETRES D'EXCLUSIONS</u>	
	APTITUDE 2		NON EPANDABLE
	APTITUDE 1		EPANDABLE SOUS CONDITIONS
	APTITUDE 0		
	BE BANDE ENHERBEE		

Ce plan est réalisé selon les indications fournies par l'exploitant

Les données ou cartes IGN contenues dans ce document sont issues des dernières éditions IGN dont les millésimes peuvent être différents



## SURFACES EPANDABLES PAR ILOT

Exploitant : CHANTEAU Philippe

Ilot	SAU			Bde Hbe	Fumier			Lisier			Raisons d'exclusions
	TL	Pairie	Autres		SPE TL	SPE Prairie	Exclusion	SPE TL	SPE Prairie	Exclusion	
Ilot 1	13,28			<input checked="" type="checkbox"/>	12,96		0,32	12,96		0,32	cours d'eau
Ilot 2	6,29			<input checked="" type="checkbox"/>	6,10		0,19	6,10		0,19	cours d'eau
Ilot 3	10,41			<input type="checkbox"/>	10,41			10,40		0,01	tiers
TOTAL	29,98	0,00	0,00		29,47	0,00	0,51	29,46	0,00	0,52	(pas calculée) 0,00
	29,98				29,47		0,51	29,46		0,52	0,00

Exploitant : EARL BOURMAULT

Ilot	SAU			Bde Hbe	Fumier			Lisier			Raisons d'exclusions
	TL	Pairie	Autres		SPE TL	SPE Prairie	Exclusion	SPE TL	SPE Prairie	Exclusion	
Ilot 1	19,34			<input type="checkbox"/>	19,29		0,05	18,44		0,90	tiers
Ilot 2	2,07			<input type="checkbox"/>	2,07			2,07			
Ilot 3	5,13			<input type="checkbox"/>	5,13			5,13			
Ilot 4	3,79			<input type="checkbox"/>	3,79			3,79			
Ilot 5	0,97			<input type="checkbox"/>	0,97			0,97			
Ilot 6	1,92			<input checked="" type="checkbox"/>	1,88		0,04	1,85		0,07	tiers / cours d'eau / Plan d'eau
Ilot 7	2,63			<input type="checkbox"/>	2,63			2,55		0,08	tiers
Ilot 8	13,91			<input checked="" type="checkbox"/>	13,32		0,59	13,30		0,61	tiers / cours d'eau
Ilot 10	1,67			<input type="checkbox"/>	1,67			1,59		0,08	tiers
Ilot 11	1,74			<input type="checkbox"/>	1,69		0,05	1,24		0,50	tiers
Ilot 14	25,48			<input checked="" type="checkbox"/>	18,97		6,51	18,83		6,65	tiers / cours d'eau / Note : 0
Ilot 15	11,42			<input type="checkbox"/>	11,25		0,17	10,28		1,14	tiers
Ilot 16	8,13			<input type="checkbox"/>	8,09		0,04	7,90		0,23	tiers / cours d'eau
Ilot 17	8,28			<input type="checkbox"/>	8,27		0,01	7,82		0,46	tiers
Ilot 18	4,25			<input checked="" type="checkbox"/>	3,88		0,37	3,86		0,39	tiers / cours d'eau
Ilot 19	4,13			<input checked="" type="checkbox"/>	3,16		0,97	2,72		1,41	tiers / cours d'eau
Ilot 20	6,34			<input checked="" type="checkbox"/>	5,95		0,39	5,95		0,39	cours d'eau
TOTAL	121,20	0,00	0,00		112,01	0,00	9,19	108,29	0,00	12,91	(pas calculée) 0,00
	121,20				112,01		9,19	108,29		12,91	0,00

Exploitant : EARL DE CHAGON

Ilot	SAU			Bde Hbe	Fumier			Lisier			Raisons d'exclusions
	TL	Pairie	Autres		SPE TL	SPE Prairie	Exclusion	SPE TL	SPE Prairie	Exclusion	
Ilot 1	0,68			<input type="checkbox"/>	0,64		0,04	0,64		0,04	Note : 0
Ilot 2	17,04			<input type="checkbox"/>	12,67		4,37	12,67		4,37	Note : 0
Ilot 3	2,29			<input type="checkbox"/>	2,29			2,29			
Ilot 4	9,65			<input type="checkbox"/>	9,65			9,65			
Ilot 5	5,01			<input type="checkbox"/>	5,01			5,01			
Ilot 6	5,16			<input checked="" type="checkbox"/>	5,16			4,95		0,21	tiers
Ilot 7	0,53			<input type="checkbox"/>	0,52		0,01	0,35		0,18	tiers

## SURFACES EPANDABLES PAR ILOT

**Exploitant : EARL DE CHAGON**

Ilot	SAU			Bde Hbe	Fumier			Lisier			Raisons d'exclusions
	TL	Prairie	Autres		SPE TL	SPE Prairie	Exclusion	SPE TL	SPE Prairie	Exclusion	
Ilot 8	4,66			<input checked="" type="checkbox"/>	4,38		0,28	4,32		0,34	tiers / cours d'eau
Ilot 9	3,11			<input type="checkbox"/>	3,11			3,11			
Ilot 10	4,80			<input type="checkbox"/>	4,80			4,80			
Ilot 11	0,89			<input checked="" type="checkbox"/>	0,87		0,02	0,87		0,02	cours d'eau
Ilot 12	3,68			<input checked="" type="checkbox"/>	3,34		0,34	2,83		0,85	tiers / cours d'eau
Ilot 14	9,52			<input type="checkbox"/>	9,52			8,93		0,59	tiers
Ilot 15	7,61			<input type="checkbox"/>	7,61			7,61			
Ilot 16	23,22			<input type="checkbox"/>	23,17		0,05	22,15		1,07	tiers
Ilot 17	0,81			<input type="checkbox"/>	0,81			0,81			
Ilot 18	2,64			<input checked="" type="checkbox"/>	2,64			2,55		0,09	tiers
Ilot 19	16,53			<input type="checkbox"/>	16,53			16,53			
Ilot 20	14,12			<input checked="" type="checkbox"/>	13,48		0,64	13,48		0,64	cours d'eau
Ilot 21	3,73			<input checked="" type="checkbox"/>	3,11		0,62	3,11		0,62	cours d'eau
Ilot 22	3,12			<input checked="" type="checkbox"/>	2,86		0,26	2,71		0,41	tiers / cours d'eau
Ilot 24	2,28			<input checked="" type="checkbox"/>	1,97		0,31	1,26		1,02	tiers / cours d'eau
Ilot 25	10,59			<input checked="" type="checkbox"/>	9,37		1,22	9,08		1,51	Note : 0 / tiers / cours d'eau
Ilot 26	1,81			<input type="checkbox"/>	1,79		0,02	1,19		0,62	tiers
<b>TOTAL</b>	<b>153,48</b>	<b>0,00</b>	<b>0,00</b>		<b>145,30</b>	<b>0,00</b>	<b>8,18</b>	<b>140,90</b>	<b>0,00</b>	<b>12,58</b>	(pas calculée) <b>0,00</b>
	<b>153,48</b>				<b>145,30</b>		<b>8,18</b>	<b>140,90</b>		<b>12,58</b>	<b>0,00</b>

**Exploitant : EARL DE CIVRAY**

Ilot	SAU			Bde Hbe	Fumier			Lisier			Raisons d'exclusions
	TL	Prairie	Autres		SPE TL	SPE Prairie	Exclusion	SPE TL	SPE Prairie	Exclusion	
Ilot 1	23,78			<input type="checkbox"/>	23,71		0,07	23,19		0,59	Note : 0 / tiers
Ilot 2	5,90			<input type="checkbox"/>	5,90			5,90			
Ilot 3	19,96			<input checked="" type="checkbox"/>	15,47		4,49	15,30		4,66	Note : 0 / tiers / Plan d'eau
Ilot 4	6,30			<input type="checkbox"/>	6,30			6,30			
Ilot 5	12,40			<input type="checkbox"/>	12,40			12,40			
Ilot 7	4,99			<input checked="" type="checkbox"/>	4,99			4,73		0,26	tiers
Ilot 8	6,20			<input type="checkbox"/>	6,18		0,02	5,57		0,63	tiers
Ilot 9	7,09			<input type="checkbox"/>	7,06		0,03	6,47		0,62	tiers
Ilot 10	5,37			<input type="checkbox"/>	5,37			5,37			
Ilot 11	2,26			<input type="checkbox"/>	2,26			1,83		0,43	tiers
Ilot 13	17,29			<input type="checkbox"/>	17,29			17,29			
Ilot 14	9,16			<input checked="" type="checkbox"/>	9,06		0,10	8,67		0,49	tiers / Plan d'eau
Ilot 15	25,55			<input type="checkbox"/>	25,55			24,99		0,56	tiers
Ilot 16	3,49			<input type="checkbox"/>	3,46		0,03	3,08		0,41	tiers
Ilot 17	7,68			<input checked="" type="checkbox"/>	7,34		0,34	7,34		0,34	cours d'eau
Ilot 18	8,80			<input checked="" type="checkbox"/>	8,80			8,80			
Ilot 19	1,37			<input type="checkbox"/>	1,29		0,08	0,78		0,59	tiers

## SURFACES EPANDABLES PAR ILOT

<b>TOTAL</b>	<b>167,59</b>	<b>0,00</b>	<b>0,00</b>		<b>162,43</b>	<b>0,00</b>	<b>5,16</b>	<b>158,01</b>	<b>0,00</b>	<b>9,58</b>	<i>(pas calculée)</i>	<b>0,00</b>
	<b>167,59</b>				<b>162,43</b>		<b>5,16</b>	<b>158,01</b>		<b>9,58</b>		<b>0,00</b>

**Exploitant : EARL LES AIRES**

Ilot	SAU			Bde Hbe	Fumier			Lisier			Raisons d'exclusions	
	TL	Prairie	Autres		SPE TL	SPE Prairie	Exclusion	SPE TL	SPE Prairie	Exclusion		
Ilot 1	70,10			<input type="checkbox"/>	70,04		0,06	69,13		0,97	tiers	
Ilot 2	3,36			<input type="checkbox"/>	3,36			3,36				
Ilot 3	8,15			<input checked="" type="checkbox"/>	7,90		0,25	7,13		1,02	tiers / cours d'eau	
Ilot 4	4,64			<input type="checkbox"/>	4,64			4,64				
Ilot 5	16,16			<input type="checkbox"/>	16,16			16,16				
<b>TOTAL</b>	<b>102,41</b>	<b>0,00</b>	<b>0,00</b>		<b>102,10</b>	<b>0,00</b>	<b>0,31</b>	<b>100,42</b>	<b>0,00</b>	<b>1,99</b>	<i>(pas calculée)</i>	<b>0,00</b>
	<b>102,41</b>				<b>102,10</b>		<b>0,31</b>	<b>100,42</b>		<b>1,99</b>		<b>0,00</b>

**Exploitant : EARL LES PRES NAVEAU**

Ilot	SAU			Bde Hbe	Fumier			Lisier			Raisons d'exclusions	
	TL	Prairie	Autres		SPE TL	SPE Prairie	Exclusion	SPE TL	SPE Prairie	Exclusion		
Ilot 1	56,90			<input checked="" type="checkbox"/>	54,59		2,31	53,73		3,17	tiers / cours d'eau / Plan d'eau	
Ilot 2	4,51			<input checked="" type="checkbox"/>			4,51			4,51	Note : 0	
Ilot 3	38,90			<input checked="" type="checkbox"/>	36,70		2,20	35,91		2,99	tiers / cours d'eau	
Ilot 6	2,12			<input type="checkbox"/>			2,12			2,12	Note : 0	
Ilot 7	12,67			<input type="checkbox"/>	12,67			12,67				
<b>TOTAL</b>	<b>115,10</b>	<b>0,00</b>	<b>0,00</b>		<b>103,96</b>	<b>0,00</b>	<b>11,14</b>	<b>102,31</b>	<b>0,00</b>	<b>12,79</b>	<i>(pas calculée)</i>	<b>0,00</b>
	<b>115,10</b>				<b>103,96</b>		<b>11,14</b>	<b>102,31</b>		<b>12,79</b>		<b>0,00</b>

**Exploitant : EARL LOTTIN**

Ilot	SAU			Bde Hbe	Fumier			Lisier			Raisons d'exclusions	
	TL	Prairie	Autres		SPE TL	SPE Prairie	Exclusion	SPE TL	SPE Prairie	Exclusion		
Ilot 1	10,53			<input type="checkbox"/>	10,53			10,53				
Ilot 2	7,75			<input checked="" type="checkbox"/>	7,70		0,05	7,63		0,12	tiers / cours d'eau	
Ilot 3	11,66			<input checked="" type="checkbox"/>	9,79		1,87	9,79		1,87	cours d'eau / Note : 0	
Ilot 5	2,45			<input type="checkbox"/>	2,45			2,45				
Ilot 7	14,26			<input type="checkbox"/>	14,26			14,01		0,25	tiers	
Ilot 8	4,29			<input type="checkbox"/>	4,29			4,29				
Ilot 9	45,38			<input checked="" type="checkbox"/>	44,39		0,99	43,98		1,40	Note : 0 / tiers / cours d'eau	
Ilot 10	10,40			<input checked="" type="checkbox"/>	3,68		6,72	3,68		6,72	Note : 0 / cours d'eau	
Ilot 11	3,09			<input checked="" type="checkbox"/>			3,09			3,09	Note : 0	
<b>TOTAL</b>	<b>109,81</b>	<b>0,00</b>	<b>0,00</b>		<b>97,09</b>	<b>0,00</b>	<b>12,72</b>	<b>96,36</b>	<b>0,00</b>	<b>13,45</b>	<i>(pas calculée)</i>	<b>0,00</b>
	<b>109,81</b>				<b>97,09</b>		<b>12,72</b>	<b>96,36</b>		<b>13,45</b>		<b>0,00</b>

## SURFACES EPANDABLES PAR ILOT

**Exploitant : EARL VALDO**

Ilot	SAU			Bde Hbe	Fumier			Lisier			Raisons d'exclusions	
	TL	Prairie	Autres		SPE TL	SPE Prairie	Exclusion	SPE TL	SPE Prairie	Exclusion		
Ilot 1	0,54			<input checked="" type="checkbox"/>	0,44		0,10	0,44		0,10	cours d'eau	
Ilot 2	22,63			<input checked="" type="checkbox"/>	21,83		0,80	21,83		0,80	cours d'eau / Plan d'eau	
Ilot 3	11,64			<input checked="" type="checkbox"/>	11,16		0,48	11,16		0,48	cours d'eau	
Ilot 4	14,96			<input type="checkbox"/>	14,95		0,01	14,71		0,25	tiers	
Ilot 5	2,45			<input checked="" type="checkbox"/>	2,11		0,34	2,11		0,34	cours d'eau	
Ilot 6	4,62			<input checked="" type="checkbox"/>	4,26		0,36	4,14		0,48	tiers / cours d'eau	
Ilot 7	5,13			<input type="checkbox"/>	5,13			5,12		0,01	tiers	
Ilot 8	15,94			<input checked="" type="checkbox"/>	15,86		0,08	14,97		0,97	tiers	
<b>TOTAL</b>	<b>77,91</b>	<b>0,00</b>	<b>0,00</b>		<b>75,74</b>	<b>0,00</b>	<b>2,17</b>	<b>74,48</b>	<b>0,00</b>	<b>3,43</b>	<i>(pas calculée)</i> <b>0,00</b>	
	<b>77,91</b>				<b>75,74</b>		<b>2,17</b>	<b>74,48</b>		<b>3,43</b>	<b>0,00</b>	

**Exploitant : FOURMOND Isabelle**

Ilot	SAU			Bde Hbe	Fumier			Lisier			Raisons d'exclusions	
	TL	Prairie	Autres		SPE TL	SPE Prairie	Exclusion	SPE TL	SPE Prairie	Exclusion		
Ilot 1	7,36			<input checked="" type="checkbox"/>	7,28		0,08	7,28		0,08	cours d'eau	
Ilot 2	27,75			<input checked="" type="checkbox"/>	21,24		6,51	21,24		6,51	Note : 0 / cours d'eau	
Ilot 4	3,39			<input type="checkbox"/>	3,28		0,11	2,22		1,17	tiers	
Ilot 6	0,54			<input checked="" type="checkbox"/>			0,54			0,54	Note : 0	
Ilot 7	3,54			<input type="checkbox"/>	3,53		0,01	3,30		0,24	tiers	
Ilot 13	40,54			<input checked="" type="checkbox"/>	38,55		1,99	38,33		2,21	tiers / cours d'eau	
Ilot 15	3,45			<input checked="" type="checkbox"/>	3,45			3,23		0,22	tiers	
Ilot 16	2,85			<input type="checkbox"/>	2,85			2,85				
<b>TOTAL</b>	<b>89,42</b>	<b>0,00</b>	<b>0,00</b>		<b>80,18</b>	<b>0,00</b>	<b>9,24</b>	<b>78,45</b>	<b>0,00</b>	<b>10,97</b>	<i>(pas calculée)</i> <b>0,00</b>	
	<b>89,42</b>				<b>80,18</b>		<b>9,24</b>	<b>78,45</b>		<b>10,97</b>	<b>0,00</b>	

**Exploitant : GAEC BEAUVAIS**

Ilot	SAU			Bde Hbe	Fumier			Lisier			Raisons d'exclusions	
	TL	Prairie	Autres		SPE TL	SPE Prairie	Exclusion	SPE TL	SPE Prairie	Exclusion		
Ilot 1	15,57			<input type="checkbox"/>	15,57			15,12		0,45	tiers	
Ilot 2	3,58			<input checked="" type="checkbox"/>	3,32		0,26	3,06		0,52	tiers / cours d'eau	
Ilot 3	0,70			<input type="checkbox"/>	0,70			0,70				
Ilot 4	5,07			<input checked="" type="checkbox"/>	5,07			4,78		0,29	tiers	
Ilot 5	46,22			<input type="checkbox"/>	46,03		0,19	44,89		1,33	Note : 0 / tiers	
Ilot 6	3,42			<input type="checkbox"/>	3,31		0,11	3,02		0,40	tiers / cours d'eau	
Ilot 7	4,26			<input type="checkbox"/>	4,26			3,80		0,46	tiers	
Ilot 8	3,51			<input type="checkbox"/>			3,51			3,51	Note : 0	
Ilot 9	13,86			<input type="checkbox"/>	13,75		0,11	12,86		1,00	tiers	
Ilot 10	10,98			<input type="checkbox"/>	10,79		0,19	10,18		0,80	Note : 0 / tiers	
Ilot 11	9,48			<input type="checkbox"/>	9,48			9,48				
Ilot 12	8,76			<input type="checkbox"/>	8,76			8,76				



## SURFACES EPANDABLES PAR ILOT

Exploitant : GAEC BEAUVAIS

Ilot	SAU			Bde Hbe	Fumier			Lisier			Raisons d'exclusions
	TL	Prairie	Autres		SPE TL	SPE Prairie	Exclusion	SPE TL	SPE Prairie	Exclusion	
Ilot 13	1,76			<input checked="" type="checkbox"/>	1,67		0,09	1,16		0,60	tiers / cours d'eau / Plan d'eau
Ilot 14	5,15			<input type="checkbox"/>	5,15			5,15			
<b>TOTAL</b>	<b>132,32</b>	<b>0,00</b>	<b>0,00</b>		<b>127,86</b>	<b>0,00</b>	<b>4,46</b>	<b>122,96</b>	<b>0,00</b>	<b>9,36</b>	(pas calculée) <b>0,00</b>
	<b>132,32</b>				<b>127,86</b>		<b>4,46</b>	<b>122,96</b>		<b>9,36</b>	<b>0,00</b>

Exploitant : GAEC DE LA PILIERE

Ilot	SAU			Bde Hbe	Fumier			Lisier			Raisons d'exclusions
	TL	Prairie	Autres		SPE TL	SPE Prairie	Exclusion	SPE TL	SPE Prairie	Exclusion	
Ilot 1	6,77			<input type="checkbox"/>	5,48		1,29	5,48		1,29	cours d'eau / Plan d'eau
Ilot 2	14,09			<input type="checkbox"/>	12,42		1,67	11,94		2,15	Note : 0 / tiers
Ilot 3	15,86			<input checked="" type="checkbox"/>	14,28		1,58	13,57		2,29	tiers / cours d'eau / Note : 0
Ilot 4	11,06			<input checked="" type="checkbox"/>	9,90		1,16	8,95		2,11	tiers / cours d'eau
Ilot 5	8,31			<input checked="" type="checkbox"/>	7,89		0,42	6,87		1,44	tiers / cours d'eau
Ilot 6	7,71			<input type="checkbox"/>	7,71			7,26		0,45	tiers
Ilot 7	12,13			<input type="checkbox"/>	11,97		0,16	11,31		0,82	tiers / Plan d'eau
Ilot 8	5,83			<input checked="" type="checkbox"/>	5,65		0,18	5,58		0,25	tiers / cours d'eau
Ilot 9	13,28			<input type="checkbox"/>	13,24		0,04	12,76		0,52	tiers
Ilot 10	9,44			<input checked="" type="checkbox"/>	9,38		0,06	9,00		0,44	tiers / cours d'eau
Ilot 11	1,57			<input type="checkbox"/>	1,57			1,56		0,01	tiers
Ilot 12	14,05			<input checked="" type="checkbox"/>	13,54		0,51	13,53		0,52	tiers / cours d'eau
Ilot 13	5,00			<input checked="" type="checkbox"/>	4,30		0,70	3,97		1,03	tiers / cours d'eau
Ilot 14	8,32			<input type="checkbox"/>	8,32			8,06		0,26	tiers
Ilot 15	1,52			<input checked="" type="checkbox"/>	1,28		0,24	1,28		0,24	cours d'eau
Ilot 16	7,33			<input checked="" type="checkbox"/>	6,98		0,35	6,95		0,38	tiers / cours d'eau
<b>TOTAL</b>	<b>142,27</b>	<b>0,00</b>	<b>0,00</b>		<b>133,91</b>	<b>0,00</b>	<b>8,36</b>	<b>128,07</b>	<b>0,00</b>	<b>14,20</b>	(pas calculée) <b>0,00</b>
	<b>142,27</b>				<b>133,91</b>		<b>8,36</b>	<b>128,07</b>		<b>14,20</b>	<b>0,00</b>

Exploitant : GAEC DES CHAMPS D'HAVINIERE

Ilot	SAU			Bde Hbe	Fumier			Lisier			Raisons d'exclusions
	TL	Prairie	Autres		SPE TL	SPE Prairie	Exclusion	SPE TL	SPE Prairie	Exclusion	
Ilot 1	11,16			<input checked="" type="checkbox"/>	7,86		3,30	7,86		3,30	cours d'eau / Note : 0
Ilot 2	23,64			<input checked="" type="checkbox"/>	23,57		0,07	22,75		0,89	tiers / Plan d'eau
Ilot 3	2,03			<input type="checkbox"/>	2,03			2,03			
Ilot 4	3,42			<input checked="" type="checkbox"/>	3,42			3,15		0,27	tiers
Ilot 5	27,39			<input type="checkbox"/>	27,35		0,04	25,95		1,44	tiers
Ilot 7	14,19			<input type="checkbox"/>	14,10		0,09	13,04		1,15	tiers
Ilot 8	16,54			<input type="checkbox"/>	16,29		0,25	15,69		0,85	tiers / Plan d'eau
Ilot 9	2,11			<input type="checkbox"/>	2,11			2,04		0,07	tiers
Ilot 10	3,09			<input type="checkbox"/>	3,07		0,02	2,85		0,24	tiers

## SURFACES EPANDABLES PAR ILOT

Exploitant : GAEC DES CHAMPS D'HAVINIERE

Ilot	SAU			Bde Hbe	Fumier			Lisier			Raisons d'exclusions
	TL	Prairie	Autres		SPE TL	SPE Prairie	Exclusion	SPE TL	SPE Prairie	Exclusion	
Ilot 11	2,34			<input type="checkbox"/>	2,30		0,04	1,98		0,36	tiers
Ilot 12	7,83			<input type="checkbox"/>	7,81		0,02	7,21		0,62	tiers
Ilot 13	4,15			<input type="checkbox"/>	4,13		0,02	3,72		0,43	tiers
Ilot 14	18,44			<input type="checkbox"/>	18,35		0,09	16,97		1,47	tiers / cours d'eau
Ilot 15	32,15			<input checked="" type="checkbox"/>	28,15		4,00	27,49		4,66	Note : 0 / tiers / cours d'eau
Ilot 16	4,51			<input type="checkbox"/>	4,51			4,51			
Ilot 17	13,05			<input type="checkbox"/>	13,05			13,05			
Ilot 18	12,71			<input type="checkbox"/>	12,68		0,03	11,92		0,79	tiers
Ilot 19	10,79			<input type="checkbox"/>	10,79			10,18		0,61	tiers
<b>TOTAL</b>	<b>209,54</b>	<b>0,00</b>	<b>0,00</b>		<b>201,57</b>	<b>0,00</b>	<b>7,97</b>	<b>192,39</b>	<b>0,00</b>	<b>17,15</b>	(pas calculée) <b>0,00</b>
	<b>209,54</b>				<b>201,57</b>		<b>7,97</b>	<b>192,39</b>		<b>17,15</b>	<b>0,00</b>

Exploitant : GAEC LES ALIZES

Ilot	SAU			Bde Hbe	Fumier			Lisier			Raisons d'exclusions
	TL	Prairie	Autres		SPE TL	SPE Prairie	Exclusion	SPE TL	SPE Prairie	Exclusion	
Ilot 1	6,96			<input checked="" type="checkbox"/>	3,59		3,37	3,19		3,77	Note : 0 / tiers / cours d'eau
Ilot 2	7,44			<input checked="" type="checkbox"/>	7,44			7,44			
Ilot 3	22,32			<input checked="" type="checkbox"/>	19,78		2,54	19,78		2,54	Note : 0 / cours d'eau
Ilot 4	23,74			<input checked="" type="checkbox"/>	22,73		1,01	21,94		1,80	Note : 0 / tiers / cours d'eau
Ilot 5	9,67			<input checked="" type="checkbox"/>	9,58		0,09	9,36		0,31	Note : 0 / tiers
Ilot 6	4,61			<input type="checkbox"/>	4,60		0,01	3,95		0,66	tiers
Ilot 7	40,17			<input checked="" type="checkbox"/>	37,05		3,12	36,34		3,83	Note : 0 / tiers / cours d'eau
Ilot 8	5,78			<input type="checkbox"/>	5,78			5,78			
Ilot 9	7,12			<input type="checkbox"/>	7,01		0,11	6,54		0,58	tiers / Plan d'eau
Ilot 10	2,74			<input checked="" type="checkbox"/>	2,70		0,04	2,70		0,04	cours d'eau
Ilot 11	0,92			<input type="checkbox"/>	0,87		0,05	0,43		0,49	tiers
Ilot 12	14,21			<input type="checkbox"/>	14,21			13,99		0,22	tiers
Ilot 13	22,00			<input checked="" type="checkbox"/>	22,00			22,00			
Ilot 14	5,29			<input type="checkbox"/>	5,28		0,01	4,90		0,39	tiers
Ilot 15	13,75			<input type="checkbox"/>	13,70		0,05	12,74		1,01	tiers
<b>TOTAL</b>	<b>186,72</b>	<b>0,00</b>	<b>0,00</b>		<b>176,32</b>	<b>0,00</b>	<b>10,40</b>	<b>171,08</b>	<b>0,00</b>	<b>15,64</b>	(pas calculée) <b>0,00</b>
	<b>186,72</b>				<b>176,32</b>		<b>10,40</b>	<b>171,08</b>		<b>15,64</b>	<b>0,00</b>

Exploitant : HOULBERT Cédric

Ilot	SAU			Bde Hbe	Fumier			Lisier			Raisons d'exclusions
	TL	Prairie	Autres		SPE TL	SPE Prairie	Exclusion	SPE TL	SPE Prairie	Exclusion	

## SURFACES EPANDABLES PAR ILOT

Exploitant : HOULBERT Cédric

Ilot	SAU			Bde Hbe	Fumier			Lisier			Raisons d'exclusions
	TL	Prairie	Autres		SPE TL	SPE Prairie	Exclusion	SPE TL	SPE Prairie	Exclusion	
Ilot 1	8,44			<input type="checkbox"/>	8,42		0,02	7,92		0,52	tiers
Ilot 2	11,99			<input type="checkbox"/>	11,99			11,83		0,16	tiers
Ilot 3	3,16			<input type="checkbox"/>	3,16			3,01		0,15	tiers
Ilot 4	4,96			<input type="checkbox"/>	4,96			4,96			
Ilot 5	2,52			<input type="checkbox"/>	2,51		0,01	2,17		0,35	tiers
Ilot 6	7,11			<input type="checkbox"/>	7,11			6,92		0,19	tiers
Ilot 7	2,76			<input type="checkbox"/>	2,76			2,76			
Ilot 8	2,35			<input type="checkbox"/>	2,35			2,35			
Ilot 9	2,96			<input type="checkbox"/>	2,96			2,88		0,08	tiers
Ilot 10	2,00			<input type="checkbox"/>	2,00			2,00			
Ilot 11	2,48			<input type="checkbox"/>	2,48			2,24		0,24	tiers
Ilot 12	2,56			<input type="checkbox"/>	2,56			2,56			
Ilot 13	5,17			<input type="checkbox"/>	5,14		0,03	4,38		0,79	tiers
Ilot 14	2,59			<input type="checkbox"/>	2,59			2,59			
Ilot 15	1,73			<input type="checkbox"/>	1,70		0,03	1,42		0,31	tiers
Ilot 16	3,64			<input type="checkbox"/>	3,64			3,55		0,09	tiers
Ilot 17	2,95			<input type="checkbox"/>	2,95			2,95			
Ilot 18	0,45			<input type="checkbox"/>	0,45			0,45			
Ilot 19	0,84			<input type="checkbox"/>	0,84			0,84			
Ilot 21	3,33			<input type="checkbox"/>	3,33			3,33			
Ilot 22	9,79			<input checked="" type="checkbox"/>	8,54		1,25	8,45		1,34	tiers / cours d'eau
<b>TOTAL</b>	<b>83,78</b>	<b>0,00</b>	<b>0,00</b>		<b>82,44</b>	<b>0,00</b>	<b>1,34</b>	<b>79,56</b>	<b>0,00</b>	<b>4,22</b>	(pas calculée) <b>0,00</b>
	<b>83,78</b>				<b>82,44</b>		<b>1,34</b>	<b>79,56</b>		<b>4,22</b>	<b>0,00</b>

Exploitant : LECHAT ANTHONY

Ilot	SAU			Bde Hbe	Fumier			Lisier			Raisons d'exclusions
	TL	Prairie	Autres		SPE TL	SPE Prairie	Exclusion	SPE TL	SPE Prairie	Exclusion	
Ilot 1	22,97			<input type="checkbox"/>	22,97			22,85		0,12	tiers
Ilot 2	4,52			<input checked="" type="checkbox"/>	4,01		0,51	3,77		0,75	tiers / cours d'eau
<b>TOTAL</b>	<b>27,49</b>	<b>0,00</b>	<b>0,00</b>		<b>26,98</b>	<b>0,00</b>	<b>0,51</b>	<b>26,62</b>	<b>0,00</b>	<b>0,87</b>	(pas calculée) <b>0,00</b>
	<b>27,49</b>				<b>26,98</b>		<b>0,51</b>	<b>26,62</b>		<b>0,87</b>	<b>0,00</b>

Exploitant : MORANCE Eric

Ilot	SAU			Bde Hbe	Fumier			Lisier			Raisons d'exclusions
	TL	Prairie	Autres		SPE TL	SPE Prairie	Exclusion	SPE TL	SPE Prairie	Exclusion	
Ilot 1	29,52			<input type="checkbox"/>	23,54		5,98	23,38		6,14	tiers / Note : 0
Ilot 3	21,28			<input checked="" type="checkbox"/>	20,91		0,37	20,22		1,06	tiers / cours d'eau
Ilot 4	11,40			<input type="checkbox"/>	11,22		0,18	9,70		1,70	tiers
Ilot 7	9,90			<input type="checkbox"/>	9,90			9,46		0,44	tiers
Ilot 8	4,05			<input type="checkbox"/>	4,03		0,02	3,33		0,72	tiers
Ilot 9	1,66			<input type="checkbox"/>	1,65		0,01	1,02		0,64	tiers

## SURFACES EPANDABLES PAR ILOT

Exploitant : MORANCE Eric

Ilot	SAU			Bde Hbe	Fumier			Lisier			Raisons d'exclusions	
	TL	Pairie	Autres		SPE TL	SPE Prairie	Exclusion	SPE TL	SPE Prairie	Exclusion		
Ilot 10	8,59			<input type="checkbox"/>	8,59			8,59				
Ilot 11	5,07			<input type="checkbox"/>	5,06		0,01	4,66		0,41	tiers	
Ilot 12	4,58			<input type="checkbox"/>	4,58			4,58				
Ilot 13	0,72			<input type="checkbox"/>			0,72			0,72	Note : 0	
Ilot 14	25,63			<input type="checkbox"/>	25,59		0,04	24,91		0,72	tiers	
Ilot 15	1,14			<input type="checkbox"/>	1,14			1,14				
Ilot 16	1,08			<input type="checkbox"/>	1,05		0,03	0,46		0,62	tiers	
Ilot 17	25,28			<input checked="" type="checkbox"/>	24,68		0,60	22,52		2,76	tiers / cours d'eau	
Ilot 19	15,55			<input type="checkbox"/>	15,45		0,10	14,51		1,04	tiers	
Ilot 20	2,11			<input type="checkbox"/>	2,09		0,02	1,77		0,34	tiers	
Ilot 21	1,15			<input type="checkbox"/>	1,15			1,15				
Ilot 22	7,60			<input type="checkbox"/>	7,60			7,46		0,14	tiers	
Ilot 23	3,30			<input type="checkbox"/>	3,28		0,02	2,80		0,50	tiers	
<b>TOTAL</b>	<b>179,61</b>	<b>0,00</b>	<b>0,00</b>		<b>171,51</b>	<b>0,00</b>	<b>8,10</b>	<b>161,66</b>	<b>0,00</b>	<b>17,95</b>	(pas calculée)	<b>0,00</b>
	<b>179,61</b>				<b>171,51</b>		<b>8,10</b>	<b>161,66</b>		<b>17,95</b>		<b>0,00</b>

Exploitant : PAGEOT Loic

Ilot	SAU			Bde Hbe	Fumier			Lisier			Raisons d'exclusions	
	TL	Pairie	Autres		SPE TL	SPE Prairie	Exclusion	SPE TL	SPE Prairie	Exclusion		
Ilot 1	34,93			<input type="checkbox"/>	32,18		2,75	31,65		3,28	Note : 0 / tiers	
Ilot 2	14,16			<input type="checkbox"/>	14,16			14,16				
Ilot 3	4,70			<input type="checkbox"/>	4,64		0,06	3,82		0,88	tiers	
Ilot 4	4,01			<input type="checkbox"/>	3,96		0,05	3,35		0,66	tiers	
Ilot 5	3,25			<input type="checkbox"/>	3,20		0,05	2,65		0,60	tiers	
Ilot 6	11,70			<input checked="" type="checkbox"/>	11,26		0,44	11,26		0,44	cours d'eau	
Ilot 7	1,81			<input type="checkbox"/>	1,81			1,51		0,30	tiers	
Ilot 8	6,20			<input checked="" type="checkbox"/>	6,09		0,11	6,09		0,11	Plan d'eau	
Ilot 9	4,35			<input checked="" type="checkbox"/>	4,30		0,05	3,28		1,07	tiers / Plan d'eau	
Ilot 10	4,84			<input type="checkbox"/>	4,84			4,84				
Ilot 11	1,92			<input type="checkbox"/>			1,92			1,92	Note : 0	
Ilot 13	29,05			<input type="checkbox"/>	28,95		0,10	27,42		1,63	tiers	
Ilot 14	1,06			<input type="checkbox"/>	1,06			1,06				
Ilot 15	0,60			<input type="checkbox"/>	0,60			0,60				
Ilot 16	2,58			<input type="checkbox"/>	2,58			2,58				
Ilot 17	4,81			<input type="checkbox"/>	4,81			4,72		0,09	tiers	
Ilot 18	1,70			<input type="checkbox"/>	1,70			1,70				
Ilot 19	1,53			<input type="checkbox"/>	1,53			1,53				
Ilot 20	1,24			<input type="checkbox"/>	1,24			1,24				
<b>TOTAL</b>	<b>134,44</b>	<b>0,00</b>	<b>0,00</b>		<b>128,91</b>	<b>0,00</b>	<b>5,53</b>	<b>123,46</b>	<b>0,00</b>	<b>10,98</b>	(pas calculée)	<b>0,00</b>
	<b>134,44</b>				<b>128,91</b>		<b>5,53</b>	<b>123,46</b>		<b>10,98</b>		<b>0,00</b>

## SURFACES EPANDABLES PAR ILOT

**Exploitant : SCEA LECORNUE**

Ilot	SAU			Bde Hbe	Fumier			Lisier			Raisons d'exclusions	
	TL	Prairie	Autres		SPE TL	SPE Prairie	Exclusion	SPE TL	SPE Prairie	Exclusion		
Ilot 1	7,90			<input type="checkbox"/>	7,90			7,90				
Ilot 2	14,77			<input type="checkbox"/>	14,77			14,77				
Ilot 4	18,65			<input checked="" type="checkbox"/>	17,96		0,69	17,30		1,35	tiers / cours d'eau / Plan d'eau	
Ilot 5	5,41			<input checked="" type="checkbox"/>	4,89		0,52	4,89		0,52	cours d'eau / Plan d'eau	
<b>TOTAL</b>	<b>46,73</b>	<b>0,00</b>	<b>0,00</b>		<b>45,52</b>	<b>0,00</b>	<b>1,21</b>	<b>44,86</b>	<b>0,00</b>	<b>1,87</b>	<i>(pas calculée)</i>	<b>0,00</b>
	<b>46,73</b>				<b>45,52</b>		<b>1,21</b>	<b>44,86</b>		<b>1,87</b>		<b>0,00</b>

# SURFACES EPANDABLES DU PARCELLAIRE (détaillées)

15/10/2019

**Exploitant : CHANTEAU Philippe**

Ilot	Parcelle	Occup. du sol	Type de sol	Surf.	Nature du produit	Bde Hbe	SPE	Surf. exclue	Raisons d'exclusions	Aptitude	Pente %	Références cadastrales	Commentaires
------	----------	---------------	-------------	-------	-------------------	---------	-----	--------------	----------------------	----------	---------	------------------------	--------------

## Ilot 1

Commune de Joué-en-charnie

Références cadastrales de l'ilot :

1	Ilot 1	Culture	Limon battant Limon battant	13,28	Fumier lisier	x	12,96 12,96	0,32 0,32	cours d'eau cours d'eau	1			
---	--------	---------	--------------------------------	-------	------------------	---	----------------	--------------	----------------------------	---	--	--	--

*Total Ilot 1*

<b>13,28</b>	Fumier	<b>12,96</b>	<b>0,32</b>
	Lisier	<b>12,96</b>	<b>0,32</b>

## Ilot 2

Commune de Joué-en-charnie

Références cadastrales de l'ilot :

2	Ilot 2	Culture	Limon battant Limon battant	6,29	Fumier lisier	x	6,09 6,09	0,20 0,20	cours d'eau cours d'eau	1			
---	--------	---------	--------------------------------	------	------------------	---	--------------	--------------	----------------------------	---	--	--	--

*Total Ilot 2*

<b>6,29</b>	Fumier	<b>6,09</b>	<b>0,20</b>
	Lisier	<b>6,09</b>	<b>0,20</b>

## Ilot 3

Commune de Joué-en-charnie

Références cadastrales de l'ilot :

3	Ilot 3	Culture	Limon battant Limon battant	10,41	Fumier lisier		10,41 10,40	0,00 0,01		1			Traces d'hydromorphie à 5 tiers
---	--------	---------	--------------------------------	-------	------------------	--	----------------	--------------	--	---	--	--	---------------------------------

*Total Ilot 3*

<b>10,41</b>	Fumier	<b>10,41</b>	<b>0,00</b>
	Lisier	<b>10,40</b>	<b>0,01</b>

**Total Exploitant : CHANTEAU Philippe**

**29,98 hectares**

<i>Produit</i>	<i>épandable</i>	<i>exclu</i>	<i>Total</i>
SPE Fumier	<b>29,46</b>	0,52	<b>29,98</b>
SPE Lisier	<b>29,45</b>	0,53	<b>29,98</b>

<i>(détail)</i>		
Fumier	<b>29,46</b>	0,52
lisier	<b>29,45</b>	0,53

**Exploitant : EARL BOURMAULT**

<i>Ilot</i>	<i>Parcelle</i>	<i>Occup. du sol</i>	<i>Type de sol</i>	<i>Surf.</i>	<i>Nature du produit</i>	<i>Bde Hbe</i>	<i>SPE</i>	<i>Surf. exclue</i>	<i>Raisons d'exclusions</i>	<i>Aptitude</i>	<i>Pente %</i>	<i>Références cadastrales</i>	<i>Commentaires</i>
-------------	-----------------	----------------------	--------------------	--------------	--------------------------	----------------	------------	---------------------	-----------------------------	-----------------	----------------	-------------------------------	---------------------

### Ilot 1

Commune de Loué

Références cadastrales de l'ilot :

1	Ilot 1	Culture	Limon argileux Limon argileux	19,34	Fumier lisier		19,29 18,44	0,05 0,90	tiers tiers	2			
---	--------	---------	----------------------------------	-------	------------------	--	----------------	--------------	----------------	---	--	--	--

<i>Total Ilot 1</i>			<b>19,34</b>	Fumier	<b>19,29</b>	<b>0,05</b>		
				Lisier	<b>18,44</b>	<b>0,90</b>		

### Ilot 2

Commune de Loué

Références cadastrales de l'ilot :

2	Ilot 2	Culture	Limon argileux Limon argileux	2,07	Fumier lisier		2,07 2,07	0,00 0,00		1			Profondeur de sol à 30 cm
---	--------	---------	----------------------------------	------	------------------	--	--------------	--------------	--	---	--	--	---------------------------

<i>Total Ilot 2</i>			<b>2,07</b>	Fumier	<b>2,07</b>	<b>0,00</b>		
				Lisier	<b>2,07</b>	<b>0,00</b>		

### Ilot 3

Commune de Loué

Références cadastrales de l'ilot :

3	Ilot 3	Culture	Limon battant Limon battant	5,13	Fumier lisier		5,13 5,13	0,00 0,00		1			Traces d'hydromprhie à 50
---	--------	---------	--------------------------------	------	------------------	--	--------------	--------------	--	---	--	--	---------------------------

***Exploitant : EARL BOURMAULT***

<i>Ilot</i>	<i>Parcelle</i>	<i>Occup. du sol</i>	<i>Type de sol</i>	<i>Surf.</i>	<i>Nature du produit</i>	<i>Bde Hbe</i>	<i>SPE</i>	<i>Surf. exclue</i>	<i>Raisons d'exclusions</i>	<i>Aptitude</i>	<i>Pente %</i>	<i>Références cadastrales</i>	<i>Commentaires</i>
-------------	-----------------	----------------------	--------------------	--------------	--------------------------	----------------	------------	---------------------	-----------------------------	-----------------	----------------	-------------------------------	---------------------

<i>Total Ilot 3</i>				<b>5,13</b>	Fumier			<b>5,13</b>	<b>0,00</b>				
					Lisier			<b>5,13</b>	<b>0,00</b>				

***Ilot 4***

Commune de Loué

Références cadastrales de l'ilot :

4	Ilot 4	Culture	Limon battant Limon battant	3,79	Fumier lisier			3,79 3,79	0,00 0,00		1			Traces d'hydromprhie à 50
---	--------	---------	--------------------------------	------	------------------	--	--	--------------	--------------	--	---	--	--	---------------------------

<i>Total Ilot 4</i>				<b>3,79</b>	Fumier			<b>3,79</b>	<b>0,00</b>				
					Lisier			<b>3,79</b>	<b>0,00</b>				

***Ilot 5***

Commune de Loué

Références cadastrales de l'ilot :

5	Ilot 5	Culture	Limon argileux Limon argileux	0,97	Fumier lisier			0,97 0,97	0,00 0,00		2			
---	--------	---------	----------------------------------	------	------------------	--	--	--------------	--------------	--	---	--	--	--

<i>Total Ilot 5</i>				<b>0,97</b>	Fumier			<b>0,97</b>	<b>0,00</b>				
					Lisier			<b>0,97</b>	<b>0,00</b>				

***Ilot 6***

Commune de Loué

Références cadastrales de l'ilot :

6	Ilot 6	Culture	Limon argileux Limon argileux	1,92	Fumier lisier	x		1,88 1,85	0,04 0,07	cours d'eau / Plan d'eau tiers / cours d'eau / Plan d'eau	2			
---	--------	---------	----------------------------------	------	------------------	---	--	--------------	--------------	---	---	--	--	--

<i>Total Ilot 6</i>				<b>1,92</b>	Fumier			<b>1,88</b>	<b>0,04</b>				
					Lisier			<b>1,85</b>	<b>0,07</b>				

***Ilot 7***

Commune de Loué

Références cadastrales de l'ilot :



**Exploitant : EARL BOURMAULT**

Ilot	Parcelle	Occup. du sol	Type de sol	Surf.	Nature du produit	Bde Hbe	SPE	Surf. exclue	Raisons d'exclusions	Aptitude	Pente %	Références cadastrales	Commentaires
------	----------	---------------	-------------	-------	-------------------	---------	-----	--------------	----------------------	----------	---------	------------------------	--------------

**Ilot 7**

Commune de Loué  
Références cadastrales de l'îlot :

7	Ilot 7	Culture	Limon caillouteux Limon caillouteux	2,63	Fumier lisier		2,63 2,55	0,00 0,08	tiers	2			
---	--------	---------	--	------	------------------	--	--------------	--------------	-------	---	--	--	--

Total Ilot 7

			<b>2,63</b>	Fumier		<b>2,63</b>	<b>0,00</b>						
				Lisier		<b>2,55</b>	<b>0,08</b>						

**Ilot 8**

Commune de Loué  
Références cadastrales de l'îlot :

8	Ilot 8	Culture	Limon argileux Limon argileux	13,91	Fumier lisier	x	13,32 13,30	0,59 0,61	cours d'eau tiers / cours d'eau	1			Profondeur de sol à 30 cm
---	--------	---------	----------------------------------	-------	------------------	---	----------------	--------------	------------------------------------	---	--	--	---------------------------

Total Ilot 8

			<b>13,91</b>	Fumier		<b>13,32</b>	<b>0,59</b>						
				Lisier		<b>13,30</b>	<b>0,61</b>						

**Ilot 10**

Commune de Joué-en-charnie  
Références cadastrales de l'îlot :

10	Ilot 10	Culture	Limon caillouteux Limon caillouteux	1,67	Fumier lisier		1,67 1,59	0,00 0,08	tiers tiers	2			
----	---------	---------	--	------	------------------	--	--------------	--------------	----------------	---	--	--	--

Total Ilot 10

			<b>1,67</b>	Fumier		<b>1,67</b>	<b>0,00</b>						
				Lisier		<b>1,59</b>	<b>0,08</b>						

**Ilot 11**

Commune de Joué-en-charnie  
Références cadastrales de l'îlot :

11	Ilot 11	Culture	Limon caillouteux Limon caillouteux	1,74	Fumier lisier		1,69 1,24	0,05 0,50	tiers tiers	2			
----	---------	---------	--	------	------------------	--	--------------	--------------	----------------	---	--	--	--

**Exploitant : EARL BOURMAULT**

Ilot	Parcelle	Occup. du sol	Type de sol	Surf.	Nature du produit	Bde Hbe	SPE	Surf. exclue	Raisons d'exclusions	Aptitude	Pente %	Références cadastrales	Commentaires
------	----------	---------------	-------------	-------	-------------------	---------	-----	--------------	----------------------	----------	---------	------------------------	--------------

Total Ilot 11  
 1,74 Fumier 1,69 0,05  
 Lisier 1,24 0,50

**Ilot 14**

Commune de Saint-denis-d'orques

Références cadastrales de l'ilot :

14	Ilot 14-1	Culture	Limon argileux Limon argileux	19,29	Fumier lisier	x	18,97 18,83	0,32 0,46	tiers / cours d'eau tiers / cours d'eau	2			
14	Ilot 14-2	Culture	Limon argileux Limon argileux	6,19	Fumier lisier		0,00 0,00	6,19 6,19	Note : 0 Note : 0	0			Présence de Périmètre de c

Total Ilot 14  
 25,48 Fumier 18,97 6,51  
 Lisier 18,83 6,65

**Ilot 15**

Commune de Loué

Références cadastrales de l'ilot :

15	Ilot 15	Culture	Limon argileux Limon argileux	11,42	Fumier lisier		11,25 10,28	0,17 1,14	tiers tiers	1			Profondeur de sol à 30 cm
----	---------	---------	----------------------------------	-------	------------------	--	----------------	--------------	----------------	---	--	--	---------------------------

Total Ilot 15  
 11,42 Fumier 11,25 0,17  
 Lisier 10,28 1,14

**Ilot 16**

Commune de Chassillé

Références cadastrales de l'ilot :

16	Ilot 16	Culture	Sable limoneux Sable limoneux	8,13	Fumier lisier		8,09 7,90	0,04 0,23	cours d'eau tiers / cours d'eau	1			
----	---------	---------	----------------------------------	------	------------------	--	--------------	--------------	------------------------------------	---	--	--	--

Total Ilot 16  
 8,13 Fumier 8,09 0,04  
 Lisier 7,90 0,23

**Ilot 17**

**Exploitant : EARL BOURMAULT**

<i>Ilot</i>	<i>Parcelle</i>	<i>Occup. du sol</i>	<i>Type de sol</i>	<i>Surf.</i>	<i>Nature du produit</i>	<i>Bde Hbe</i>	<i>SPE</i>	<i>Surf. exclue</i>	<i>Raisons d'exclusions</i>	<i>Aptitude</i>	<i>Pente %</i>	<i>Références cadastrales</i>	<i>Commentaires</i>
-------------	-----------------	----------------------	--------------------	--------------	--------------------------	----------------	------------	---------------------	-----------------------------	-----------------	----------------	-------------------------------	---------------------

**Ilot 17**

Commune de Chassillé

Références cadastrales de l'îlot :

17	Ilot 17	Culture	Limon caillouteux	8,28	Fumier		8,27	0,01	tiers				
			Limon caillouteux		lisier		7,82	0,46	tiers				

*Total Ilot 17*

**8,28** Fumier **8,27 0,01**  
Lisier **7,82 0,46**

**Ilot 18**

Commune de Chassillé

Références cadastrales de l'îlot :

18	Ilot 18	Culture	Limon caillouteux	4,25	Fumier	x	3,88	0,37	cours d'eau	2			
			Limon caillouteux		lisier		3,86	0,39	tiers / cours d'eau				

*Total Ilot 18*

**4,25** Fumier **3,88 0,37**  
Lisier **3,86 0,39**

**Ilot 19**

Commune de Chassillé

Références cadastrales de l'îlot :

19	Ilot 19	Culture	Limon argileux	4,13	Fumier	x	3,16	0,97	tiers / cours d'eau	1			Profondeur de sol à 30 cm
			Limon argileux		lisier		2,72	1,41	tiers / cours d'eau				

*Total Ilot 19*

**4,13** Fumier **3,16 0,97**  
Lisier **2,72 1,41**

**Ilot 20**

Commune de Chassillé

Références cadastrales de l'îlot :

20	Ilot 20	Culture	Limon caillouteux	6,34	Fumier	x	5,95	0,39	cours d'eau	2			
			Limon caillouteux		lisier		5,95	0,39	cours d'eau				

**Exploitant : EARL BOURMAULT**

Ilot	Parcelle	Occup. du sol	Type de sol	Surf.	Nature du produit	Bde Hbe	SPE	Surf. exclue	Raisons d'exclusions	Aptitude	Pente %	Références cadastrales	Commentaires
------	----------	---------------	-------------	-------	-------------------	---------	-----	--------------	----------------------	----------	---------	------------------------	--------------

Total Ilot 20

**6,34** Fumier **5,95** **0,39**  
 Lisier **5,95** **0,39**

**Total Exploitant : EARL BOURMAULT**

**121,20 hectares**

Produit	épendable	exclu	Total
SPE Fumier	112,01	9,19	121,20
SPE Lisier	108,29	12,91	121,20

<i>(détail)</i>			
Fumier	112,01	9,19	
lisier	108,29	12,91	

**Exploitant : EARL DE CHAGON**

Ilot	Parcelle	Occup. du sol	Type de sol	Surf.	Nature du produit	Bde Hbe	SPE	Surf. exclue	Raisons d'exclusions	Aptitude	Pente %	Références cadastrales	Commentaires
------	----------	---------------	-------------	-------	-------------------	---------	-----	--------------	----------------------	----------	---------	------------------------	--------------

**Ilot 1**

Commune de Auvers-sous-montfaucon

Références cadastrales de l'ilot :

1	Ilot 1-1	Culture		0,04	Fumier lisier		0,00 0,00	0,04 0,04	Note : 0 Note : 0	0			Stockage digestat délocalis
1	Ilot 1-2	Culture	Limon argileux Limon argileux	0,64	Fumier lisier		0,64 0,64	0,00 0,00		2			

Total Ilot 1

**0,68** Fumier **0,64** **0,04**  
 Lisier **0,64** **0,04**

**Ilot 2**

Commune de Auvers-sous-montfaucon

Références cadastrales de l'ilot :

--	--	--	--	--	--	--	--	--	--	--	--	--	--

**Exploitant : EARL DE CHAGON**

Ilot	Parcelle	Occup. du sol	Type de sol	Surf.	Nature du produit	Bde Hbe	SPE	Surf. exclue	Raisons d'exclusions	Aptitude	Pente %	Références cadastrales	Commentaires
------	----------	---------------	-------------	-------	-------------------	---------	-----	--------------	----------------------	----------	---------	------------------------	--------------

**Ilot 2**

Commune de Auvers-sous-montfaucon

Références cadastrales de l'ilot :

2	Ilot 2	Culture	Limon caillouteux Limon caillouteux	5,42	Fumier lisier		5,42	0,00		2			
2	Ilot 2	Culture	Limon caillouteux Limon caillouteux	7,25	Fumier lisier		7,25	0,00		2			
2	Ilot 2-3	Culture	Limon caillouteux Limon caillouteux	1,59	Fumier lisier		0,00	1,59	Note : 0 Note : 0	0			Parcours volailles
2	Ilot 2-4	Culture	Limon caillouteux Limon caillouteux	2,78	Fumier lisier		0,00	2,78	Note : 0 Note : 0	0			Parcours volailles

Total Ilot 2

**17,04** Fumier **12,67 4,37**  
Lisier **12,67 4,37**

**Ilot 3**

Commune de Auvers-sous-montfaucon

Références cadastrales de l'ilot :

3	Ilot 3	Culture	Limon argileux Limon argileux	2,29	Fumier lisier		2,29	0,00		2			
---	--------	---------	----------------------------------	------	------------------	--	------	------	--	---	--	--	--

Total Ilot 3

**2,29** Fumier **2,29 0,00**  
Lisier **2,29 0,00**

**Ilot 4**

Commune de Auvers-sous-montfaucon

Références cadastrales de l'ilot :

4	Ilot 4	Culture	Limon argileux Limon argileux	9,65	Fumier lisier		9,65	0,00		2			
---	--------	---------	----------------------------------	------	------------------	--	------	------	--	---	--	--	--

Total Ilot 4

**9,65** Fumier **9,65 0,00**  
Lisier **9,65 0,00**

**Exploitant : EARL DE CHAGON**

<i>Ilot</i>	<i>Parcelle</i>	<i>Occup. du sol</i>	<i>Type de sol</i>	<i>Surf.</i>	<i>Nature du produit</i>	<i>Bde Hbe</i>	<i>SPE</i>	<i>Surf. exclue</i>	<i>Raisons d'exclusions</i>	<i>Aptitude</i>	<i>Pente %</i>	<i>Références cadastrales</i>	<i>Commentaires</i>
-------------	-----------------	----------------------	--------------------	--------------	--------------------------	----------------	------------	---------------------	-----------------------------	-----------------	----------------	-------------------------------	---------------------

**Ilot 5**

Commune de Épineu-le-chevreuil  
Références cadastrales de l'ilot :

5	Ilot 5	Culture	Limon argileux Limon argileux	5,01	Fumier lisier		5,01 5,01	0,00 0,00		2			
---	--------	---------	----------------------------------	------	------------------	--	--------------	--------------	--	---	--	--	--

*Total Ilot 5*

			<b>5,01</b>	Fumier		<b>5,01</b>	<b>0,00</b>						
				Lisier		<b>5,01</b>	<b>0,00</b>						

**Ilot 6**

Commune de Saint-ouen-en-champagne  
Références cadastrales de l'ilot :

6	Ilot 6	Culture	Limon argileux Limon argileux	5,16	Fumier lisier	x	5,16 4,95	0,00 0,21	tiers	1			Traces d'hydromorphie à C
---	--------	---------	----------------------------------	------	------------------	---	--------------	--------------	-------	---	--	--	---------------------------

*Total Ilot 6*

			<b>5,16</b>	Fumier		<b>5,16</b>	<b>0,00</b>						
				Lisier		<b>4,95</b>	<b>0,21</b>						

**Ilot 7**

Commune de Mareil-en-champagne  
Références cadastrales de l'ilot :

7	Ilot 7	Culture	Limon caillouteux Limon caillouteux	0,53	Fumier lisier		0,52 0,35	0,01 0,18	tiers tiers	2			
---	--------	---------	--	------	------------------	--	--------------	--------------	----------------	---	--	--	--

*Total Ilot 7*

			<b>0,53</b>	Fumier		<b>0,52</b>	<b>0,01</b>						
				Lisier		<b>0,35</b>	<b>0,18</b>						

**Ilot 8**

Commune de Mareil-en-champagne  
Références cadastrales de l'ilot :

8	Ilot 8	Culture	Limon argileux Limon argileux	4,66	Fumier lisier	x	4,38 4,32	0,28 0,34	cours d'eau tiers / cours d'eau	2			
---	--------	---------	----------------------------------	------	------------------	---	--------------	--------------	------------------------------------	---	--	--	--

**Exploitant : EARL DE CHAGON**

<i>Ilot</i>	<i>Parcelle</i>	<i>Occup. du sol</i>	<i>Type de sol</i>	<i>Surf.</i>	<i>Nature du produit</i>	<i>Bde Hbe</i>	<i>SPE</i>	<i>Surf. exclue</i>	<i>Raisons d'exclusions</i>	<i>Aptitude</i>	<i>Pente %</i>	<i>Références cadastrales</i>	<i>Commentaires</i>
-------------	-----------------	----------------------	--------------------	--------------	--------------------------	----------------	------------	---------------------	-----------------------------	-----------------	----------------	-------------------------------	---------------------

<i>Total Ilot 8</i>				<b>4,66</b>	Fumier			<b>4,38</b>	<b>0,28</b>				
					Lisier			<b>4,32</b>	<b>0,34</b>				

**Ilot 9**

Commune de Loué

Références cadastrales de l'îlot :

9	Ilot 9	Culture	Limon battant sain	3,11	Fumier		3,11	0,00		1			
			Limon battant sain		lisier		<b>3,11</b>	<b>0,00</b>					

<i>Total Ilot 9</i>				<b>3,11</b>	Fumier			<b>3,11</b>	<b>0,00</b>				
					Lisier			<b>3,11</b>	<b>0,00</b>				

**Ilot 10**

Commune de Chassillé

Références cadastrales de l'îlot :

10	Ilot 10	Culture	Limon caillouteux	4,80	Fumier		4,80	0,00		2			
			Limon caillouteux		lisier		<b>4,80</b>	<b>0,00</b>					

<i>Total Ilot 10</i>				<b>4,80</b>	Fumier			<b>4,80</b>	<b>0,00</b>				
					Lisier			<b>4,80</b>	<b>0,00</b>				

**Ilot 11**

Commune de Mareil-en-champagne

Références cadastrales de l'îlot :

11	Ilot 11	Culture	Limon argileux	0,89	Fumier	x	0,87	0,02	cours d'eau	2			
			Limon argileux		lisier		<b>0,87</b>	<b>0,02</b>	cours d'eau				

<i>Total Ilot 11</i>				<b>0,89</b>	Fumier			<b>0,87</b>	<b>0,02</b>				
					Lisier			<b>0,87</b>	<b>0,02</b>				

**Ilot 12**

Commune de Épineu-le-chevreuil

Références cadastrales de l'îlot :

**Exploitant : EARL DE CHAGON**

Ilot	Parcelle	Occup. du sol	Type de sol	Surf.	Nature du produit	Bde Hbe	SPE	Surf. exclue	Raisons d'exclusions	Aptitude	Pente %	Références cadastrales	Commentaires
------	----------	---------------	-------------	-------	-------------------	---------	-----	--------------	----------------------	----------	---------	------------------------	--------------

**Ilot 12**

Commune de Épineu-le-chevreuil

Références cadastrales de l'îlot :

12	Ilot 12	Culture	Limon argileux Limon argileux	3,68	Fumier lisier	x	3,34 2,83	0,34 0,85	tiers / cours d'eau tiers / cours d'eau	2			
----	---------	---------	----------------------------------	------	------------------	---	--------------	--------------	--	---	--	--	--

*Total Ilot 12*

<b>3,68</b>	Fumier	<b>3,34</b>	<b>0,34</b>
	Lisier	<b>2,83</b>	<b>0,85</b>

**Ilot 14**

Commune de Mareil-en-champagne

Références cadastrales de l'îlot :

14	Ilot 14	Culture	Limon caillouteux Limon caillouteux	9,52	Fumier lisier		9,52 8,93	0,00 0,59	tiers	2			
----	---------	---------	--	------	------------------	--	--------------	--------------	-------	---	--	--	--

*Total Ilot 14*

<b>9,52</b>	Fumier	<b>9,52</b>	<b>0,00</b>
	Lisier	<b>8,93</b>	<b>0,59</b>

**Ilot 15**

Commune de Loué

Références cadastrales de l'îlot :

15	Ilot 15	Culture	Limon caillouteux Limon caillouteux	7,61	Fumier lisier		7,61 7,61	0,00 0,00		2			
----	---------	---------	--	------	------------------	--	--------------	--------------	--	---	--	--	--

*Total Ilot 15*

<b>7,61</b>	Fumier	<b>7,61</b>	<b>0,00</b>
	Lisier	<b>7,61</b>	<b>0,00</b>

**Ilot 16**

Commune de Loué

Références cadastrales de l'îlot :

16	Ilot 16	Culture	Limon caillouteux Limon caillouteux	23,22	Fumier lisier		23,17 22,15	0,05 1,07	tiers tiers	2			
----	---------	---------	--	-------	------------------	--	----------------	--------------	----------------	---	--	--	--



**Exploitant : EARL DE CHAGON**

Ilot	Parcelle	Occup. du sol	Type de sol	Surf.	Nature du produit	Bde Hbe	SPE	Surf. exclue	Raisons d'exclusions	Aptitude	Pente %	Références cadastrales	Commentaires
------	----------	---------------	-------------	-------	-------------------	---------	-----	--------------	----------------------	----------	---------	------------------------	--------------

Total Ilot 16  
**23,22** Fumier **23,17** **0,05**  
 Lisier **22,15** **1,07**

**Ilot 17**

Commune de Mareil-en-champagne

Références cadastrales de l'ilot :

17	Ilot 17	Culture	Limon caillouteux	0,81	Fumier		0,81	0,00		2			
			Limon caillouteux		lisier		0,81	0,00					

Total Ilot 17  
**0,81** Fumier **0,81** **0,00**  
 Lisier **0,81** **0,00**

**Ilot 18**

Commune de Mareil-en-champagne

Références cadastrales de l'ilot :

18	Ilot 18	Culture	Limon argileux	2,64	Fumier	x	2,64	0,00	tiers	2			
			Limon argileux		lisier		2,55	0,09	tiers				

Total Ilot 18  
**2,64** Fumier **2,64** **0,00**  
 Lisier **2,55** **0,09**

**Ilot 19**

Commune de Mareil-en-champagne

Références cadastrales de l'ilot :

19	Ilot 19	Culture	Limon caillouteux	16,53	Fumier		16,53	0,00		2			
			Limon caillouteux		lisier		16,53	0,00					

Total Ilot 19  
**16,53** Fumier **16,53** **0,00**  
 Lisier **16,53** **0,00**

**Ilot 20**

Commune de Mareil-en-champagne

Références cadastrales de l'ilot :

**Exploitant : EARL DE CHAGON**

Ilot	Parcelle	Occup. du sol	Type de sol	Surf.	Nature du produit	Bde Hbe	SPE	Surf. exclue	Raisons d'exclusions	Aptitude	Pente %	Références cadastrales	Commentaires
------	----------	---------------	-------------	-------	-------------------	---------	-----	--------------	----------------------	----------	---------	------------------------	--------------

**Ilot 20**

Commune de Mareil-en-champagne

Références cadastrales de l'ilot :

20	Ilot 20	Culture	Limon caillouteux	14,12	Fumier	x	13,48	0,64	cours d'eau	2			
			Limon caillouteux		lisier		13,48	0,64	cours d'eau				

*Total Ilot 20* **14,12** Fumier **13,48** **0,64**  
Lisier **13,48** **0,64**

**Ilot 21**

Commune de Mareil-en-champagne

Références cadastrales de l'ilot :

21	Ilot 21	Culture	Limon battant sain	3,73	Fumier	x	3,11	0,62	cours d'eau	2			
			Limon battant sain		lisier		3,11	0,62	cours d'eau				

*Total Ilot 21* **3,73** Fumier **3,11** **0,62**  
Lisier **3,11** **0,62**

**Ilot 22**

Commune de Saint-ouen-en-champagne

Références cadastrales de l'ilot :

22	Ilot 22	Culture	Limon caillouteux	3,12	Fumier	x	2,86	0,26	cours d'eau	2			
			Limon caillouteux		lisier		2,71	0,41	tiers / cours d'eau				

*Total Ilot 22* **3,12** Fumier **2,86** **0,26**  
Lisier **2,71** **0,41**

**Ilot 24**

Commune de Mareil-en-champagne

Références cadastrales de l'ilot :

24	Ilot 24	Culture	Limon battant	2,28	Fumier	x	1,97	0,31	tiers / cours d'eau	1			Traces d'hydromorphie a (
			Limon battant		lisier		1,25	1,03	tiers / cours d'eau				

**Exploitant : EARL DE CHAGON**

Ilot	Parcelle	Occup. du sol	Type de sol	Surf.	Nature du produit	Bde Hbe	SPE	Surf. exclue	Raisons d'exclusions	Aptitude	Pente %	Références cadastrales	Commentaires
------	----------	---------------	-------------	-------	-------------------	---------	-----	--------------	----------------------	----------	---------	------------------------	--------------

Total Ilot 24 **2,28** Fumier **1,97** **0,31**  
 Lisier **1,25** **1,03**

**Ilot 25**

Commune de Saint-ouen-en-champagne

Références cadastrales de l'ilot :

25	Ilot 25	Culture		0,03	Fumier lisier	x	0,00 0,00	0,03 0,03	Note : 0 Note : 0	0			Présence d'une piscine
25	Ilot 25	Culture	Limon battant Limon battant	10,56	Fumier lisier	x	9,37 9,08	1,19 1,48	tiers / cours d'eau tiers / cours d'eau	2			Traces d'hydromorphie à C

Total Ilot 25 **10,59** Fumier **9,37** **1,22**  
 Lisier **9,08** **1,51**

**Ilot 26**

Commune de Mareil-en-champagne

Références cadastrales de l'ilot :

26	Ilot 26	Culture	Limon argileux Limon argileux	1,81	Fumier lisier		1,79 1,19	0,02 0,62	tiers tiers	2			
----	---------	---------	----------------------------------	------	------------------	--	--------------	--------------	----------------	---	--	--	--

Total Ilot 26 **1,81** Fumier **1,79** **0,02**  
 Lisier **1,19** **0,62**

**Total Exploitant : EARL DE CHAGON**

**153,48 hectares**

Produit	épardable	exclu	Total
SPE Fumier	145,30	8,18	153,48
SPE Lisier	140,89	12,59	153,48

<i>(détail)</i>			
Fumier	145,30	8,18	
lisier	140,89	12,59	

**Exploitant : EARL DE CIVRAY**

Ilot	Parcelle	Occup. du sol	Type de sol	Surf.	Nature du produit	Bde Hbe	SPE	Surf. exclue	Raisons d'exclusions	Aptitude	Pente %	Références cadastrales	Commentaires
------	----------	---------------	-------------	-------	-------------------	---------	-----	--------------	----------------------	----------	---------	------------------------	--------------

**Ilot 1**

Commune de Auvers-sous-montfaucon  
Références cadastrales de l'ilot :

1	Ilot 1-1	Culture		0,04	Fumier lisier		0,00 0,00	0,04 0,04	Note : 0 Note : 0	0			Stockage digestat délocalis
1	Ilot 1-2	Culture	Limon argileux Limon argileux	23,74	Fumier lisier		23,71 23,18	0,03 0,56	tiers tiers	2			

*Total Ilot 1*  
**23,78** Fumier **23,71** **0,07**  
Lisier **23,18** **0,60**

**Ilot 2**

Commune de Auvers-sous-montfaucon  
Références cadastrales de l'ilot :

2	Ilot 2	Culture	Limon caillouteux Limon caillouteux	5,90	Fumier lisier		5,90 5,90	0,00 0,00		2			
---	--------	---------	--	------	------------------	--	--------------	--------------	--	---	--	--	--

*Total Ilot 2*  
**5,90** Fumier **5,90** **0,00**  
Lisier **5,90** **0,00**

**Ilot 3**

Commune de Auvers-sous-montfaucon  
Références cadastrales de l'ilot :

3	Ilot 3	Culture	Limon argileux Limon argileux	1,04	Fumier lisier	x	0,00 0,00	1,04 1,04	Note : 0 Note : 0	0			Parcours volailles
3	Ilot 3	Culture	Limon argileux Limon argileux	15,57	Fumier lisier	x	15,47 15,30	0,10 0,27	tiers / Plan d'eau tiers / Plan d'eau	2			
3	Ilot 3-2	Culture	Limon argileux Limon argileux	3,35	Fumier lisier	x	0,00 0,00	3,35 3,35	Note : 0 Note : 0	0			Parcours volailles

*Total Ilot 3*  
**19,96** Fumier **15,47** **4,49**  
Lisier **15,30** **4,66**

**Exploitant : EARL DE CIVRAY**

Ilot	Parcelle	Occup. du sol	Type de sol	Surf.	Nature du produit	Bde Hbe	SPE	Surf. exclue	Raisons d'exclusions	Aptitude	Pente %	Références cadastrales	Commentaires
------	----------	---------------	-------------	-------	-------------------	---------	-----	--------------	----------------------	----------	---------	------------------------	--------------

**Ilot 4**

Commune de Auvers-sous-montfaucon

Références cadastrales de l'ilot :

4	Ilot 4	Culture	Limon argileux Limon argileux	6,30	Fumier lisier		6,30 6,30	0,00 0,00		2			
---	--------	---------	----------------------------------	------	------------------	--	--------------	--------------	--	---	--	--	--

*Total Ilot 4*

				<b>6,30</b>	Fumier		<b>6,30</b>	<b>0,00</b>					
					Lisier		<b>6,30</b>	<b>0,00</b>					

**Ilot 5**

Commune de Auvers-sous-montfaucon

Références cadastrales de l'ilot :

5	Ilot 5	Culture	Limon argileux Limon argileux	12,40	Fumier lisier		12,40 12,40	0,00 0,00		1			Traces d'hydromorphie à ?
---	--------	---------	----------------------------------	-------	------------------	--	----------------	--------------	--	---	--	--	---------------------------

*Total Ilot 5*

				<b>12,40</b>	Fumier		<b>12,40</b>	<b>0,00</b>					
					Lisier		<b>12,40</b>	<b>0,00</b>					

**Ilot 7**

Commune de Tassillé

Références cadastrales de l'ilot :

7	Ilot 7	Culture	Limon argileux Limon argileux	4,99	Fumier lisier	x	4,99 4,73	0,00 0,26	tiers	2			
---	--------	---------	----------------------------------	------	------------------	---	--------------	--------------	-------	---	--	--	--

*Total Ilot 7*

				<b>4,99</b>	Fumier		<b>4,99</b>	<b>0,00</b>					
					Lisier		<b>4,73</b>	<b>0,26</b>					

**Ilot 8**

Commune de Loué

Références cadastrales de l'ilot :

8	Ilot 8	Culture	Limon argileux Limon argileux	6,20	Fumier lisier		6,18 5,57	0,02 0,63	tiers tiers	1			Profondeur de sol à 30 cm
---	--------	---------	----------------------------------	------	------------------	--	--------------	--------------	----------------	---	--	--	---------------------------

**Exploitant : EARL DE CIVRAY**

Ilot	Parcelle	Occup. du sol	Type de sol	Surf.	Nature du produit	Bde Hbe	SPE	Surf. exclue	Raisons d'exclusions	Aptitude	Pente %	Références cadastrales	Commentaires
------	----------	---------------	-------------	-------	-------------------	---------	-----	--------------	----------------------	----------	---------	------------------------	--------------

*Total Ilot 8*

6,20	Fumier	6,18	0,02
	Lisier	5,57	0,63

**Ilot 9**

Commune de Saint-ouen-en-champagne

Références cadastrales de l'îlot :

9	Ilot 9	Culture	Limon caillouteux	7,09	Fumier		7,06	0,03	tiers	2			
			Limon caillouteux		lisier		6,47	0,62					

*Total Ilot 9*

7,09	Fumier	7,06	0,03
	Lisier	6,47	0,62

**Ilot 10**

Commune de Auvers-sous-montfaucon

Références cadastrales de l'îlot :

10	Ilot 10	Culture	Limon argileux	5,37	Fumier		5,37	0,00		2			
			Limon argileux		lisier		5,37	0,00					

*Total Ilot 10*

5,37	Fumier	5,37	0,00
	Lisier	5,37	0,00

**Ilot 11**

Commune de Auvers-sous-montfaucon

Références cadastrales de l'îlot :

11	Ilot 11	Culture	Limon caillouteux	2,26	Fumier		2,26	0,00		2			
			Limon caillouteux		lisier		1,83	0,43	tiers				

*Total Ilot 11*

2,26	Fumier	2,26	0,00
	Lisier	1,83	0,43

**Ilot 13**

Commune de Auvers-sous-montfaucon

Références cadastrales de l'îlot :

**Exploitant : EARL DE CIVRAY**

Ilot	Parcelle	Occup. du sol	Type de sol	Surf.	Nature du produit	Bde Hbe	SPE	Surf. exclue	Raisons d'exclusions	Aptitude	Pente %	Références cadastrales	Commentaires
------	----------	---------------	-------------	-------	-------------------	---------	-----	--------------	----------------------	----------	---------	------------------------	--------------

**Ilot 13**

Commune de Auvers-sous-montfaucon

Références cadastrales de l'ilot :

13	Ilot 13	Culture	Limon argileux Limon argileux	17,29	Fumier lisier		17,29 17,29	0,00 0,00		2			
----	---------	---------	----------------------------------	-------	------------------	--	----------------	--------------	--	---	--	--	--

<i>Total Ilot 13</i>				<b>17,29</b>	Fumier Lisier		<b>17,29</b> <b>17,29</b>	<b>0,00</b> <b>0,00</b>					
----------------------	--	--	--	--------------	------------------	--	------------------------------	----------------------------	--	--	--	--	--

**Ilot 14**

Commune de Auvers-sous-montfaucon

Références cadastrales de l'ilot :

14	Ilot 14	Culture	Limon battant sain Limon battant sain	9,16	Fumier lisier	x	9,06 8,67	0,10 0,49	Plan d'eau tiers / Plan d'eau	2			
----	---------	---------	--	------	------------------	---	--------------	--------------	----------------------------------	---	--	--	--

<i>Total Ilot 14</i>				<b>9,16</b>	Fumier Lisier		<b>9,06</b> <b>8,67</b>	<b>0,10</b> <b>0,49</b>					
----------------------	--	--	--	-------------	------------------	--	----------------------------	----------------------------	--	--	--	--	--

**Ilot 15**

Commune de Auvers-sous-montfaucon

Références cadastrales de l'ilot :

15	Ilot 15	Culture	Limon battant sain Limon battant sain	25,55	Fumier lisier		25,54 24,99	0,01 0,56	tiers tiers	2			
----	---------	---------	--	-------	------------------	--	----------------	--------------	----------------	---	--	--	--

<i>Total Ilot 15</i>				<b>25,55</b>	Fumier Lisier		<b>25,54</b> <b>24,99</b>	<b>0,01</b> <b>0,56</b>					
----------------------	--	--	--	--------------	------------------	--	------------------------------	----------------------------	--	--	--	--	--

**Ilot 16**

Commune de Auvers-sous-montfaucon

Références cadastrales de l'ilot :

16	Ilot 16	Culture	Limon argileux Limon argileux	3,49	Fumier lisier		3,46 3,08	0,03 0,41	tiers tiers	2			

**Exploitant : EARL DE CIVRAY**

Ilot	Parcelle	Occup. du sol	Type de sol	Surf.	Nature du produit	Bde Hbe	SPE	Surf. exclue	Raisons d'exclusions	Aptitude	Pente %	Références cadastrales	Commentaires
------	----------	---------------	-------------	-------	-------------------	---------	-----	--------------	----------------------	----------	---------	------------------------	--------------

<i>Total Ilot 16</i>				<b>3,49</b>	Fumier			<b>3,46</b>	<b>0,03</b>				
					Lisier			<b>3,08</b>	<b>0,41</b>				

**Ilot 17**

Commune de Auvers-sous-montfaucon

Références cadastrales de l'ilot :

17	Ilot 17	Culture	Limon argileux Limon argileux	7,68	Fumier lisier	x	7,34 <b>7,34</b>	0,34 <b>0,34</b>	cours d'eau cours d'eau		1			Traces d'hydromorphie à 3
----	---------	---------	----------------------------------	------	------------------	---	---------------------	---------------------	----------------------------	--	---	--	--	---------------------------

<i>Total Ilot 17</i>				<b>7,68</b>	Fumier			<b>7,34</b>	<b>0,34</b>				
					Lisier			<b>7,34</b>	<b>0,34</b>				

**Ilot 18**

Commune de Loué

Références cadastrales de l'ilot :

18	Ilot 18	Culture	Limon caillouteux Limon caillouteux	8,80	Fumier lisier	x	8,80 <b>8,80</b>	0,00 <b>0,00</b>			2			
----	---------	---------	--	------	------------------	---	---------------------	---------------------	--	--	---	--	--	--

<i>Total Ilot 18</i>				<b>8,80</b>	Fumier			<b>8,80</b>	<b>0,00</b>				
					Lisier			<b>8,80</b>	<b>0,00</b>				

**Ilot 19**

Commune de Loué

Références cadastrales de l'ilot :

19	Ilot 19	Culture	Limon caillouteux Limon caillouteux	1,37	Fumier lisier		1,29 <b>0,78</b>	0,08 <b>0,59</b>	tiers tiers		1			Profondeur de sol de 30 c
----	---------	---------	--	------	------------------	--	---------------------	---------------------	----------------	--	---	--	--	---------------------------

<i>Total Ilot 19</i>				<b>1,37</b>	Fumier			<b>1,29</b>	<b>0,08</b>				
					Lisier			<b>0,78</b>	<b>0,59</b>				



**Total Exploitant : EARL DE CIVRAY****167,59 hectares**

<i>Produit</i>	<i>épendable</i>	<i>exclu</i>	<i>Total</i>
SPE Fumier	162,42	5,17	167,59
SPE Lisier	158,00	9,59	167,59

<i>(détail)</i>		
Fumier	162,42	5,17
lisier	158,00	9,59

**Exploitant : EARL LES AIRES**

<i>Ilot</i>	<i>Parcelle</i>	<i>Occup. du sol</i>	<i>Type de sol</i>	<i>Surf.</i>	<i>Nature du produit</i>	<i>Bde Hbe</i>	<i>SPE</i>	<i>Surf. exclue</i>	<i>Raisons d'exclusions</i>	<i>Aptitude</i>	<i>Pente %</i>	<i>Références cadastrales</i>	<i>Commentaires</i>
-------------	-----------------	----------------------	--------------------	--------------	--------------------------	----------------	------------	---------------------	-----------------------------	-----------------	----------------	-------------------------------	---------------------

**Ilot 1**

Commune de Mareil-en-champagne

Références cadastrales de l'ilot :

1	Ilot 1	Culture	Limon battant sain	70,10	Fumier		70,04	0,06	tiers	1			
			Limon battant sain		lisier		69,13	0,97	tiers				

<i>Total Ilot 1</i>				<b>70,10</b>	Fumier		<b>70,04</b>	<b>0,06</b>					
					Lisier		<b>69,13</b>	<b>0,97</b>					

**Ilot 2**

Commune de Mareil-en-champagne

Références cadastrales de l'ilot :

2	Ilot 2	Culture	Limon argileux	3,36	Fumier		3,36	0,00		2			
			Limon argileux		lisier		3,36	0,00					

<i>Total Ilot 2</i>				<b>3,36</b>	Fumier		<b>3,36</b>	<b>0,00</b>					
					Lisier		<b>3,36</b>	<b>0,00</b>					

**Ilot 3**

Commune de Mareil-en-champagne

Références cadastrales de l'ilot :

3	Ilot 3	Culture	Limon battant sain	8,15	Fumier	x	7,90	0,25	tiers / cours d'eau	2			
			Limon battant sain		lisier		7,13	1,02	tiers / cours d'eau				

**Exploitant : EARL LES AIRES**

Ilot	Parcelle	Occup. du sol	Type de sol	Surf.	Nature du produit	Bde Hbe	SPE	Surf. exclue	Raisons d'exclusions	Aptitude	Pente %	Références cadastrales	Commentaires
------	----------	---------------	-------------	-------	-------------------	---------	-----	--------------	----------------------	----------	---------	------------------------	--------------

Total Ilot 3 **8,15** Fumier **7,90** **0,25**  
 Lisier **7,13** **1,02**

**Ilot 4**

Commune de Mareil-en-champagne

Références cadastrales de l'ilot :

4	Ilot 4	Culture	Limon caillouteux	4,64	Fumier		4,64	0,00		2			
			Limon caillouteux		lisier		4,64	0,00					

Total Ilot 4 **4,64** Fumier **4,64** **0,00**  
 Lisier **4,64** **0,00**

**Ilot 5**

Commune de Saint-ouen-en-champagne

Références cadastrales de l'ilot :

5	Ilot 5	Culture	Limon argileux	16,16	Fumier		16,16	0,00		1			Profondeur du sol de 30 cm
			Limon argileux		lisier		16,16	0,00					

Total Ilot 5 **16,16** Fumier **16,16** **0,00**  
 Lisier **16,16** **0,00**

**Total Exploitant : EARL LES AIRES**

**102,41 hectares**

Produit	épendable	exclu	Total
SPE Fumier	102,10	0,31	102,41
SPE Lisier	100,42	1,99	102,41

<i>(détail)</i>		
Fumier	102,10	0,31
lisier	100,42	1,99

**Exploitant : EARL LES PRES NAVEAU**

Ilot	Parcelle	Occup. du sol	Type de sol	Surf.	Nature du produit	Bde Hbe	SPE	Surf. exclue	Raisons d'exclusions	Aptitude	Pente %	Références cadastrales	Commentaires
------	----------	---------------	-------------	-------	-------------------	---------	-----	--------------	----------------------	----------	---------	------------------------	--------------

**Ilot 1**

Commune de Brains-sur-gée  
Références cadastrales de l'ilot :

1	Ilot 1	Culture	Limon battant sain	56,90	Fumier	x	54,59	2,31	tiers / cours d'eau / Plan d'eau	2			
			Limon battant sain		lisier		53,73	3,17	tiers / cours d'eau / Plan d'eau				

*Total Ilot 1*  
**56,90** Fumier **54,59** **2,31**  
 Lisier **53,73** **3,17**

**Ilot 2**

Commune de Crannes-en-champagne  
Références cadastrales de l'ilot :

2	Ilot 2	Culture	Alluvions	4,51	Fumier	x	0,00	4,51	Note : 0	0			Traces d'hydromprhie en s
			Alluvions		lisier		0,00	4,51	Note : 0				

*Total Ilot 2*  
**4,51** Fumier **0,00** **4,51**  
 Lisier **0,00** **4,51**

**Ilot 3**

Commune de Vallon-sur-gée  
Références cadastrales de l'ilot :

3	Ilot 3	Culture	Limon argileux	38,90	Fumier	x	36,70	2,20	tiers / cours d'eau	1			Profondeur de sol à 30 cm
			Limon argileux		lisier		35,91	2,99	tiers / cours d'eau				

*Total Ilot 3*  
**38,90** Fumier **36,70** **2,20**  
 Lisier **35,91** **2,99**

**Ilot 6**

Commune de Brains-sur-gée  
Références cadastrales de l'ilot :

--	--	--	--	--	--	--	--	--	--	--	--	--	--

**Exploitant : EARL LES PRES NAVEAU**

Ilot	Parcelle	Occup. du sol	Type de sol	Surf.	Nature du produit	Bde Hbe	SPE	Surf. exclue	Raisons d'exclusions	Aptitude	Pente %	Références cadastrales	Commentaires
------	----------	---------------	-------------	-------	-------------------	---------	-----	--------------	----------------------	----------	---------	------------------------	--------------

**Ilot 6**

Commune de Brains-sur-gée  
Références cadastrales de l'ilot :

6	Ilot 6	Culture	Alluvions	2,12	Fumier		0,00	2,12	Note : 0	0			
			Alluvions		lisier		0,00	2,12	Note : 0				

*Total Ilot 6*  
 2,12 Fumier 0,00 2,12  
 Lisier 0,00 2,12

**Ilot 7**

Commune de Vallon-sur-gée  
Références cadastrales de l'ilot :

7	Ilot 7	Culture	Limon battant sain	12,67	Fumier		12,67	0,00		1			
			Limon battant sain		lisier		12,67	0,00					

*Total Ilot 7*  
 12,67 Fumier 12,67 0,00  
 Lisier 12,67 0,00

**Total Exploitant : EARL LES PRES NAVEAU**

**115,10 hectares**

Produit	épardable	exclu	Total
SPE Fumier	103,96	11,14	115,10
SPE Lisier	102,31	12,79	115,10
<i>(détail)</i>			
Fumier	103,96	11,14	
lisier	102,31	12,79	

**Exploitant : EARL LOTTIN**

Ilot	Parcelle	Occup. du sol	Type de sol	Surf.	Nature du produit	Bde Hbe	SPE	Surf. exclue	Raisons d'exclusions	Aptitude	Pente %	Références cadastrales	Commentaires
------	----------	---------------	-------------	-------	-------------------	---------	-----	--------------	----------------------	----------	---------	------------------------	--------------

**Ilot 1**

**Exploitant : EARL LOTTIN**

<i>Ilot</i>	<i>Parcelle</i>	<i>Occup. du sol</i>	<i>Type de sol</i>	<i>Surf.</i>	<i>Nature du produit</i>	<i>Bde Hbe</i>	<i>SPE</i>	<i>Surf. exclue</i>	<i>Raisons d'exclusions</i>	<i>Aptitude</i>	<i>Pente %</i>	<i>Références cadastrales</i>	<i>Commentaires</i>
-------------	-----------------	----------------------	--------------------	--------------	--------------------------	----------------	------------	---------------------	-----------------------------	-----------------	----------------	-------------------------------	---------------------

**Ilot 1**

Commune de Longnes

Références cadastrales de l'îlot :

1	Ilot 1	Culture	Limon caillouteux Limon caillouteux	10,53	Fumier lisier		10,53 10,53	0,00 0,00		2			
---	--------	---------	--	-------	------------------	--	----------------	--------------	--	---	--	--	--

*Total Ilot 1*

			<b>10,53</b>	Fumier		<b>10,53</b>	<b>0,00</b>						
				Lisier		<b>10,53</b>	<b>0,00</b>						

**Ilot 2**

Commune de Maigné

Références cadastrales de l'îlot :

2	Ilot 2	Culture	Limon argileux Limon argileux	7,75	Fumier lisier	x	7,70 7,63	0,05 0,12	cours d'eau tiers / cours d'eau	1			Profondeur de sol à 30 cm
---	--------	---------	----------------------------------	------	------------------	---	--------------	--------------	------------------------------------	---	--	--	---------------------------

*Total Ilot 2*

			<b>7,75</b>	Fumier		<b>7,70</b>	<b>0,05</b>						
				Lisier		<b>7,63</b>	<b>0,12</b>						

**Ilot 3**

Commune de Brains-sur-gée

Références cadastrales de l'îlot :

3	Ilot 3	Culture	Limon caillouteux Limon caillouteux	10,08	Fumier lisier	x	9,79 9,79	0,29 0,29	cours d'eau cours d'eau	2			
3	Ilot 3	Culture	Limon caillouteux Limon caillouteux	1,58	Fumier lisier	x	0,00 0,00	1,58 1,58	Note : 0 Note : 0	0			Présence de captage AEP

*Total Ilot 3*

			<b>11,66</b>	Fumier		<b>9,79</b>	<b>1,87</b>						
				Lisier		<b>9,79</b>	<b>1,87</b>						

**Ilot 5**

Commune de Crannes-en-champagne

Références cadastrales de l'îlot :

--	--	--	--	--	--	--	--	--	--	--	--	--	--

**Exploitant : EARL LOTTIN**

<i>Ilot</i>	<i>Parcelle</i>	<i>Occup. du sol</i>	<i>Type de sol</i>	<i>Surf.</i>	<i>Nature du produit</i>	<i>Bde Hbe</i>	<i>SPE</i>	<i>Surf. exclue</i>	<i>Raisons d'exclusions</i>	<i>Aptitude</i>	<i>Pente %</i>	<i>Références cadastrales</i>	<i>Commentaires</i>
-------------	-----------------	----------------------	--------------------	--------------	--------------------------	----------------	------------	---------------------	-----------------------------	-----------------	----------------	-------------------------------	---------------------

**Ilot 5**

Commune de Crannes-en-champagne

Références cadastrales de l'ilot :

5	Ilot 5	Culture	Limon caillouteux	2,45	Fumier		2,45	0,00		2			
			Limon caillouteux		lisier		2,45	0,00					

*Total Ilot 5*

				<b>2,45</b>	Fumier		<b>2,45</b>	<b>0,00</b>					
					Lisier		<b>2,45</b>	<b>0,00</b>					

**Ilot 7**

Commune de Mareil-en-champagne

Références cadastrales de l'ilot :

7	Ilot 7	Culture	Limon caillouteux	14,26	Fumier		14,26	0,00	tiers	2			
			Limon caillouteux		lisier		14,01	0,25	tiers				

*Total Ilot 7*

				<b>14,26</b>	Fumier		<b>14,26</b>	<b>0,00</b>					
					Lisier		<b>14,01</b>	<b>0,25</b>					

**Ilot 8**

Commune de Auvers-sous-montfaucon

Références cadastrales de l'ilot :

8	Ilot 8	Culture	Limon argileux	4,29	Fumier		4,29	0,00		2			
			Limon argileux		lisier		4,29	0,00					

*Total Ilot 8*

				<b>4,29</b>	Fumier		<b>4,29</b>	<b>0,00</b>					
					Lisier		<b>4,29</b>	<b>0,00</b>					

**Ilot 9**

Commune de Brains-sur-gée

Références cadastrales de l'ilot :

9	Ilot 9-1	Culture	Limon argileux	45,34	Fumier	x	44,39	0,95	cours d'eau	2			
			Limon argileux		lisier		43,98	1,36	tiers / cours d'eau				

**Exploitant : EARL LOTTIN**

Ilot	Parcelle	Occup. du sol	Type de sol	Surf.	Nature du produit	Bde Hbe	SPE	Surf. exclue	Raisons d'exclusions	Aptitude	Pente %	Références cadastrales	Commentaires
------	----------	---------------	-------------	-------	-------------------	---------	-----	--------------	----------------------	----------	---------	------------------------	--------------

**Ilot 9**

Commune de Brains-sur-gée  
Références cadastrales de l'ilot :

9	Ilot 9-2	Culture		0,04	Fumier lisier	x	0,00 0,00	0,04 0,04	Note : 0 Note : 0	0			Stockage digestat délocalis
---	----------	---------	--	------	------------------	---	--------------	--------------	----------------------	---	--	--	-----------------------------

*Total Ilot 9*

			<b>45,38</b>	Fumier			<b>44,39</b>	<b>0,99</b>					
				Lisier			<b>43,98</b>	<b>1,40</b>					

**Ilot 10**

Commune de Brains-sur-gée  
Références cadastrales de l'ilot :

10	Ilot 10	Culture	Limon argileux Limon argileux	6,58	Fumier lisier	x	0,00 0,00	6,58 6,58	Note : 0 Note : 0	0			Présence de périmètre de c
10	Ilot 10	Culture	Limon argileux Limon argileux	3,82	Fumier lisier	x	3,68 3,68	0,14 0,14	cours d'eau cours d'eau	1			Traces d'hydromorphie à ?

*Total Ilot 10*

			<b>10,40</b>	Fumier			<b>3,68</b>	<b>6,72</b>					
				Lisier			<b>3,68</b>	<b>6,72</b>					

**Ilot 11**

Commune de Brains-sur-gée  
Références cadastrales de l'ilot :

11	Ilot 11	Culture	Limon argileux Limon argileux	3,09	Fumier lisier	x	0,00 0,00	3,09 3,09	Note : 0 Note : 0	0			Présence de périmètre de c
----	---------	---------	----------------------------------	------	------------------	---	--------------	--------------	----------------------	---	--	--	----------------------------

*Total Ilot 11*

			<b>3,09</b>	Fumier			<b>0,00</b>	<b>3,09</b>					
				Lisier			<b>0,00</b>	<b>3,09</b>					

**Total Exploitant : EARL LOT'TIN**

**109,81 hectares**

<i>Produit</i>	<i>épardable</i>	<i>exclu</i>	<i>Total</i>
SPE Fumier	97,09	12,72	109,81
SPE Lisier	96,36	13,45	109,81

<i>(détail)</i>			
Fumier	97,09	12,72	
lisier	96,36	13,45	

**Exploitant : EARL VALDO**

<i>Ilot</i>	<i>Parcelle</i>	<i>Occup. du sol</i>	<i>Type de sol</i>	<i>Surf.</i>	<i>Nature du produit</i>	<i>Bde Hbe</i>	<i>SPE</i>	<i>Surf. exclue</i>	<i>Raisons d'exclusions</i>	<i>Aptitude</i>	<i>Pente %</i>	<i>Références cadastrales</i>	<i>Commentaires</i>
-------------	-----------------	----------------------	--------------------	--------------	--------------------------	----------------	------------	---------------------	-----------------------------	-----------------	----------------	-------------------------------	---------------------

**Ilot 1**

Commune de Amné

Références cadastrales de l'ilot :

1	Ilot 1	Culture	Limon argileux Limon argileux	0,54	Fumier lisier	x	0,44 0,44	0,10 0,10	cours d'eau cours d'eau	2			
---	--------	---------	----------------------------------	------	------------------	---	--------------	--------------	----------------------------	---	--	--	--

<i>Total Ilot 1</i>				<b>0,54</b>	Fumier Lisier		<b>0,44</b> <b>0,44</b>	<b>0,10</b> <b>0,10</b>					
---------------------	--	--	--	-------------	------------------	--	----------------------------	----------------------------	--	--	--	--	--

**Ilot 2**

Commune de Amné

Références cadastrales de l'ilot :

2	Ilot 2	Culture	Limon argileux Limon argileux	22,63	Fumier lisier	x	21,83 21,83	0,80 0,80	cours d'eau / Plan d'eau cours d'eau / Plan d'eau	1			Traces d'hydromorphie à ?
---	--------	---------	----------------------------------	-------	------------------	---	----------------	--------------	--	---	--	--	---------------------------

<i>Total Ilot 2</i>				<b>22,63</b>	Fumier Lisier		<b>21,83</b> <b>21,83</b>	<b>0,80</b> <b>0,80</b>					
---------------------	--	--	--	--------------	------------------	--	------------------------------	----------------------------	--	--	--	--	--

**Ilot 3**

Commune de Amné

Références cadastrales de l'ilot :

3	Ilot 3	Culture	Limon caillouteux Limon caillouteux	11,64	Fumier lisier	x	11,16 11,16	0,48 0,48	cours d'eau cours d'eau	1			
---	--------	---------	--	-------	------------------	---	----------------	--------------	----------------------------	---	--	--	--



**Exploitant : EARL VALDO**

Ilot	Parcelle	Occup. du sol	Type de sol	Surf.	Nature du produit	Bde Hbe	SPE	Surf. exclue	Raisons d'exclusions	Aptitude	Pente %	Références cadastrales	Commentaires
------	----------	---------------	-------------	-------	-------------------	---------	-----	--------------	----------------------	----------	---------	------------------------	--------------

Total Ilot 3  
**11,64** Fumier **11,16** **0,48**  
Lisier **11,16** **0,48**

**Ilot 4**

Commune de Brains-sur-gée  
Références cadastrales de l'ilot :

4	Ilot 4	Culture	Limons argileux Limons argileux	14,96	Fumier lisier		14,95 14,71	0,01 0,25	tiers tiers		1		Traces d'hydromorphie à 2
---	--------	---------	------------------------------------	-------	------------------	--	----------------	--------------	----------------	--	---	--	---------------------------

Total Ilot 4  
**14,96** Fumier **14,95** **0,01**  
Lisier **14,71** **0,25**

**Ilot 5**

Commune de Longnes  
Références cadastrales de l'ilot :

5	Ilot 5	Culture	Limons caillouteux Limons caillouteux	2,45	Fumier lisier	x	2,11 2,11	0,34 0,34	cours d'eau cours d'eau		2		
---	--------	---------	--	------	------------------	---	--------------	--------------	----------------------------	--	---	--	--

Total Ilot 5  
**2,45** Fumier **2,11** **0,34**  
Lisier **2,11** **0,34**

**Ilot 6**

Commune de Amné  
Références cadastrales de l'ilot :

6	Ilot 6	Culture	Limons argileux Limons argileux	4,62	Fumier lisier	x	4,26 4,14	0,36 0,48	cours d'eau tiers / cours d'eau		1		Profondeur du sol à 30 cm
---	--------	---------	------------------------------------	------	------------------	---	--------------	--------------	------------------------------------	--	---	--	---------------------------

Total Ilot 6  
**4,62** Fumier **4,26** **0,36**  
Lisier **4,14** **0,48**

**Ilot 7**

Commune de Longnes  
Références cadastrales de l'ilot :

**Exploitant : EARL VALDO**

Ilot	Parcelle	Occup. du sol	Type de sol	Surf.	Nature du produit	Bde Hbe	SPE	Surf. exclue	Raisons d'exclusions	Aptitude	Pente %	Références cadastrales	Commentaires
------	----------	---------------	-------------	-------	-------------------	---------	-----	--------------	----------------------	----------	---------	------------------------	--------------

**Ilot 7**

Commune de Longnes

Références cadastrales de l'ilot :

7	Ilot 7	Culture	Limon argileux Limon argileux	5,13	Fumier lisier		5,13 5,12	0,00 0,01	tiers	1			Traces d'hydromorphie à 4
---	--------	---------	----------------------------------	------	------------------	--	--------------	--------------	-------	---	--	--	---------------------------

Total Ilot 7  
**5,13** Fumier **5,13** **0,00**  
 Lisier **5,12** **0,01**

**Ilot 8**

Commune de Chassillé

Références cadastrales de l'ilot :

8	Ilot 8	Culture	Limon caillouteux Limon caillouteux	15,94	Fumier lisier	x	15,86 14,97	0,08 0,97	tiers tiers	2			
---	--------	---------	--	-------	------------------	---	----------------	--------------	----------------	---	--	--	--

Total Ilot 8  
**15,94** Fumier **15,86** **0,08**  
 Lisier **14,97** **0,97**

**Total Exploitant : EARL VALDO****77,91 hectares**

Produit	épardable	exclu	Total
SPE Fumier	75,74	2,17	77,91
SPE Lisier	74,48	3,43	77,91
<i>(détail)</i>			
Fumier	75,74	2,17	
lisier	74,48	3,43	

**Exploitant : FOURMOND Isabelle**

Ilot	Parcelle	Occup. du sol	Type de sol	Surf.	Nature du produit	Bde Hbe	SPE	Surf. exclue	Raisons d'exclusions	Aptitude	Pente %	Références cadastrales	Commentaires
------	----------	---------------	-------------	-------	-------------------	---------	-----	--------------	----------------------	----------	---------	------------------------	--------------

**Ilot 1**

**Exploitant : FOURMOND Isabelle**

<i>Ilot</i>	<i>Parcelle</i>	<i>Occup. du sol</i>	<i>Type de sol</i>	<i>Surf.</i>	<i>Nature du produit</i>	<i>Bde Hbe</i>	<i>SPE</i>	<i>Surf. exclue</i>	<i>Raisons d'exclusions</i>	<i>Aptitude</i>	<i>Pente %</i>	<i>Références cadastrales</i>	<i>Commentaires</i>
-------------	-----------------	----------------------	--------------------	--------------	--------------------------	----------------	------------	---------------------	-----------------------------	-----------------	----------------	-------------------------------	---------------------

**Ilot 1**

Commune de Vallon-sur-gée  
Références cadastrales de l'îlot :

1	Ilot 1	Culture	Limon argileux Limon argileux	7,36	Fumier lisier	x	7,27 7,27	0,09 0,09	cours d'eau cours d'eau	2			
---	--------	---------	----------------------------------	------	------------------	---	--------------	--------------	----------------------------	---	--	--	--

*Total Ilot 1*  
**7,36** Fumier **7,27 0,09**  
Lisier **7,27 0,09**

**Ilot 2**

Commune de Vallon-sur-gée  
Références cadastrales de l'îlot :

2	Ilot 2	Culture	Limon argileux Limon argileux	5,68	Fumier lisier	x	0,00 0,00	5,68 5,68	Note : 0 Note : 0	0			Parcours volailles
2	Ilot 2	Culture	Limon argileux Limon argileux	22,07	Fumier lisier	x	21,24 21,24	0,83 0,83	cours d'eau cours d'eau	1			Traces d'hydromorphie à ?

*Total Ilot 2*  
**27,75** Fumier **21,24 6,51**  
Lisier **21,24 6,51**

**Ilot 4**

Commune de Loué  
Références cadastrales de l'îlot :

4	Ilot 4	Culture	Limon caillouteux Limon caillouteux	3,39	Fumier lisier		3,28 2,22	0,11 1,17	tiers tiers	2			
---	--------	---------	--	------	------------------	--	--------------	--------------	----------------	---	--	--	--

*Total Ilot 4*  
**3,39** Fumier **3,28 0,11**  
Lisier **2,22 1,17**

**Ilot 6**

Commune de Loué  
Références cadastrales de l'îlot :

--	--	--	--	--	--	--	--	--	--	--	--	--	--

**Exploitant : FOURMOND Isabelle**

<i>Ilot</i>	<i>Parcelle</i>	<i>Occup. du sol</i>	<i>Type de sol</i>	<i>Surf.</i>	<i>Nature du produit</i>	<i>Bde Hbe</i>	<i>SPE</i>	<i>Surf. exclue</i>	<i>Raisons d'exclusions</i>	<i>Aptitude</i>	<i>Pente %</i>	<i>Références cadastrales</i>	<i>Commentaires</i>
-------------	-----------------	----------------------	--------------------	--------------	--------------------------	----------------	------------	---------------------	-----------------------------	-----------------	----------------	-------------------------------	---------------------

**Ilot 6**

Commune de Loué  
Références cadastrales de l'ilot :

6	Ilot 6	Culture	Limons battants	0,54	Fumier lisier	x	0,00 0,00	0,54 0,54	Note : 0 Note : 0	0			Parcelle non épandable
---	--------	---------	-----------------	------	------------------	---	--------------	--------------	----------------------	---	--	--	------------------------

*Total Ilot 6*  
**0,54** Fumier **0,00** **0,54**  
Lisier **0,00** **0,54**

**Ilot 7**

Commune de Vallon-sur-gée  
Références cadastrales de l'ilot :

7	Ilot 7	Culture	Limons argileux	3,54	Fumier lisier		3,53 3,30	0,01 0,24	tiers tiers	1			Traces d'hydromorphie à 40 cm
---	--------	---------	-----------------	------	------------------	--	--------------	--------------	----------------	---	--	--	-------------------------------

*Total Ilot 7*  
**3,54** Fumier **3,53** **0,01**  
Lisier **3,30** **0,24**

**Ilot 13**

Commune de Joué-en-charnié  
Références cadastrales de l'ilot :

13	Ilot 13	Culture	Limons caillouteux	40,54	Fumier lisier	x	38,55 38,33	1,99 2,21	cours d'eau tiers / cours d'eau	2			
----	---------	---------	--------------------	-------	------------------	---	----------------	--------------	------------------------------------	---	--	--	--

*Total Ilot 13*  
**40,54** Fumier **38,55** **1,99**  
Lisier **38,33** **2,21**

**Ilot 15**

Commune de Joué-en-charnié  
Références cadastrales de l'ilot :

15	Ilot 15	Culture	Limons argileux	3,45	Fumier lisier	x	3,45 3,23	0,00 0,22	tiers	1			Profondeur de sol à 30 cm
----	---------	---------	-----------------	------	------------------	---	--------------	--------------	-------	---	--	--	---------------------------

**Exploitant : FOURMOND Isabelle**

Ilot	Parcelle	Occup. du sol	Type de sol	Surf.	Nature du produit	Bde Hbe	SPE	Surf. exclue	Raisons d'exclusions	Aptitude	Pente %	Références cadastrales	Commentaires
------	----------	---------------	-------------	-------	-------------------	---------	-----	--------------	----------------------	----------	---------	------------------------	--------------

Total Ilot 15 **3,45** Fumier **3,45** **0,00**  
 Lisier **3,23** **0,22**

**Ilot 16**

Commune de Vallon-sur-gée

Références cadastrales de l'ilot :

16	Ilot 16	Culture	Limon argileux Limon argileux	2,85	Fumier lisier		2,85 <b>2,85</b>	0,00 <b>0,00</b>		1			Traces d'hydromorphie à 3
----	---------	---------	----------------------------------	------	------------------	--	---------------------	---------------------	--	---	--	--	---------------------------

Total Ilot 16 **2,85** Fumier **2,85** **0,00**  
 Lisier **2,85** **0,00**

**Total Exploitant : FOURMOND Isabelle**

**89,42 hectares**

Produit	épendable	exclu	Total
SPE Fumier	80,17	9,25	89,42
SPE Lisier	78,44	10,98	89,42

<i>(détail)</i>			
Fumier	80,17	9,25	
lisier	78,44	10,98	

**Exploitant : GAEC BEAUVAIS**

Ilot	Parcelle	Occup. du sol	Type de sol	Surf.	Nature du produit	Bde Hbe	SPE	Surf. exclue	Raisons d'exclusions	Aptitude	Pente %	Références cadastrales	Commentaires
------	----------	---------------	-------------	-------	-------------------	---------	-----	--------------	----------------------	----------	---------	------------------------	--------------

**Ilot 1**

Commune de Auvers-sous-montfaucon

Références cadastrales de l'ilot :

1	Ilot 1	Culture	Limon argileux Limon argileux	15,57	Fumier lisier		15,57 <b>15,12</b>	0,00 <b>0,45</b>	tiers tiers	1			Traces d'hydromorphie à 4

**Exploitant : GAEC BEAUVAIS**

Ilot	Parcelle	Occup. du sol	Type de sol	Surf.	Nature du produit	Bde Hbe	SPE	Surf. exclue	Raisons d'exclusions	Aptitude	Pente %	Références cadastrales	Commentaires
------	----------	---------------	-------------	-------	-------------------	---------	-----	--------------	----------------------	----------	---------	------------------------	--------------

Total Ilot 1  
**15,57** Fumier **15,57** **0,00**  
Lisier **15,12** **0,45**

**Ilot 2**

Commune de Auvers-sous-montfaucon

Références cadastrales de l'ilot :

2	Ilot 2	Culture	Limons argileux Limons argileux	3,58	Fumier lisier	x	3,32 3,06	0,26 0,52	tiers / cours d'eau tiers / cours d'eau	1			Traces d'hydromorphie à 4
---	--------	---------	------------------------------------	------	------------------	---	--------------	--------------	--	---	--	--	---------------------------

Total Ilot 2  
**3,58** Fumier **3,32** **0,26**  
Lisier **3,06** **0,52**

**Ilot 3**

Commune de Auvers-sous-montfaucon

Références cadastrales de l'ilot :

3	Ilot 3	Culture	Limons argileux Limons argileux	0,70	Fumier lisier		0,70 0,70	0,00 0,00		1			Traces d'hydromorphie à 5
---	--------	---------	------------------------------------	------	------------------	--	--------------	--------------	--	---	--	--	---------------------------

Total Ilot 3  
**0,70** Fumier **0,70** **0,00**  
Lisier **0,70** **0,00**

**Ilot 4**

Commune de Crannes-en-champagne

Références cadastrales de l'ilot :

4	Ilot 4	Culture	Limons argileux Limons argileux	5,07	Fumier lisier	x	5,07 4,78	0,00 0,29	tiers tiers	2			
---	--------	---------	------------------------------------	------	------------------	---	--------------	--------------	----------------	---	--	--	--

Total Ilot 4  
**5,07** Fumier **5,07** **0,00**  
Lisier **4,78** **0,29**

**Ilot 5**

Commune de Crannes-en-champagne

Références cadastrales de l'ilot :

**Exploitant : GAEC BEAUVAIS**

Ilot	Parcelle	Occup. du sol	Type de sol	Surf.	Nature du produit	Bde Hbe	SPE	Surf. exclue	Raisons d'exclusions	Aptitude	Pente %	Références cadastrales	Commentaires
------	----------	---------------	-------------	-------	-------------------	---------	-----	--------------	----------------------	----------	---------	------------------------	--------------

**Ilot 5**

Commune de Crannes-en-champagne

Références cadastrales de l'ilot :

5	Ilot 5-1	Culture	Limon argileux Limon argileux	46,13	Fumier lisier		46,03 44,89	0,10 1,24	tiers tiers	2			
5	Ilot 5-2	Culture		0,09	Fumier lisier		0,00 0,00	0,09 0,09	Note : 0 Note : 0	0			Stockage digestat délocalis

*Total Ilot 5* **46,22** Fumier **46,03** **0,19**  
Lisier **44,89** **1,33**

**Ilot 6**

Commune de Crannes-en-champagne

Références cadastrales de l'ilot :

6	Ilot 6	Culture	Limon argileux Limon argileux	3,42	Fumier lisier		3,31 3,02	0,11 0,40	cours d'eau tiers / cours d'eau	1			Traces d'hydromorphie à 30
---	--------	---------	----------------------------------	------	------------------	--	--------------	--------------	------------------------------------	---	--	--	----------------------------

*Total Ilot 6* **3,42** Fumier **3,31** **0,11**  
Lisier **3,02** **0,40**

**Ilot 7**

Commune de Crannes-en-champagne

Références cadastrales de l'ilot :

7	Ilot 7	Culture	Limon argileux Limon argileux	4,26	Fumier lisier		4,26 3,80	0,00 0,46	tiers	2			
---	--------	---------	----------------------------------	------	------------------	--	--------------	--------------	-------	---	--	--	--

*Total Ilot 7* **4,26** Fumier **4,26** **0,00**  
Lisier **3,80** **0,46**

**Ilot 8**

Commune de Loué

Références cadastrales de l'ilot :

--	--	--	--	--	--	--	--	--	--	--	--	--	--

**Exploitant : GAEC BEAUVAIS**

Ilot	Parcelle	Occup. du sol	Type de sol	Surf.	Nature du produit	Bde Hbe	SPE	Surf. exclue	Raisons d'exclusions	Aptitude	Pente %	Références cadastrales	Commentaires
------	----------	---------------	-------------	-------	-------------------	---------	-----	--------------	----------------------	----------	---------	------------------------	--------------

**Ilot 8**

Commune de Loué  
Références cadastrales de l'ilot :

8	Ilot 8	Culture	Limon argileux Limon argileux	3,51	Fumier lisier		0,00 0,00	3,51 3,51	Note : 0 Note : 0	0			Site de méthanisation
---	--------	---------	----------------------------------	------	------------------	--	--------------	--------------	----------------------	---	--	--	-----------------------

*Total Ilot 8*  
**3,51** Fumier **0,00** **3,51**  
Lisier **0,00** **3,51**

**Ilot 9**

Commune de Épineu-le-chevreuil  
Références cadastrales de l'ilot :

9	Ilot 9	Culture	Limon caillouteux Limon caillouteux	13,86	Fumier lisier		13,75 12,86	0,11 1,00	tiers tiers	2			
---	--------	---------	--	-------	------------------	--	----------------	--------------	----------------	---	--	--	--

*Total Ilot 9*  
**13,86** Fumier **13,75** **0,11**  
Lisier **12,86** **1,00**

**Ilot 10**

Commune de Épineu-le-chevreuil  
Références cadastrales de l'ilot :

10	Ilot 10-1	Culture	Limon argileux Limon argileux	10,88	Fumier lisier		10,79 10,18	0,09 0,70	tiers tiers	2			
10	Ilot 10-2	Culture		0,10	Fumier lisier		0,00 0,00	0,10 0,10	Note : 0 Note : 0	0			Stockage digestat délocalis

*Total Ilot 10*  
**10,98** Fumier **10,79** **0,19**  
Lisier **10,18** **0,80**

**Ilot 11**

Commune de Épineu-le-chevreuil  
Références cadastrales de l'ilot :

--	--	--	--	--	--	--	--	--	--	--	--	--	--



**Exploitant : GAEC BEAUVAIS**

Ilot	Parcelle	Occup. du sol	Type de sol	Surf.	Nature du produit	Bde Hbe	SPE	Surf. exclue	Raisons d'exclusions	Aptitude	Pente %	Références cadastrales	Commentaires
------	----------	---------------	-------------	-------	-------------------	---------	-----	--------------	----------------------	----------	---------	------------------------	--------------

**Ilot 11**

Commune de Épineu-le-chevreuil  
 Références cadastrales de l'ilot :

11	Ilot 11	Culture	Limons argileux	9,48	Fumier		9,48	0,00		1			Traces d'hydromorphie à 3
			Limons argileux		lisier		9,48	0,00					

*Total Ilot 11*

			<b>9,48</b>	Fumier		<b>9,48</b>	<b>0,00</b>						
				Lisier		<b>9,48</b>	<b>0,00</b>						

**Ilot 12**

Commune de Amné  
 Références cadastrales de l'ilot :

12	Ilot 12	Culture	Limons caillouteux	8,76	Fumier		8,76	0,00		2			
			Limons caillouteux		lisier		8,76	0,00					

*Total Ilot 12*

			<b>8,76</b>	Fumier		<b>8,76</b>	<b>0,00</b>						
				Lisier		<b>8,76</b>	<b>0,00</b>						

**Ilot 13**

Commune de Épineu-le-chevreuil  
 Références cadastrales de l'ilot :

13	Ilot 13	Culture	Limons caillouteux	1,76	Fumier	x	1,67	0,09	tiers / cours d'eau / Plan	2			
			Limons caillouteux		lisier		1,16	0,60	tiers / cours d'eau / Plan				
									d'eau				
									d'eau				

*Total Ilot 13*

			<b>1,76</b>	Fumier		<b>1,67</b>	<b>0,09</b>						
				Lisier		<b>1,16</b>	<b>0,60</b>						

**Ilot 14**

Commune de Longnes  
 Références cadastrales de l'ilot :

--	--	--	--	--	--	--	--	--	--	--	--	--	--

**Exploitant : GAEC BEAUVAIS**

Ilot	Parcelle	Occup. du sol	Type de sol	Surf.	Nature du produit	Bde Hbe	SPE	Surf. exclue	Raisons d'exclusions	Aptitude	Pente %	Références cadastrales	Commentaires
------	----------	---------------	-------------	-------	-------------------	---------	-----	--------------	----------------------	----------	---------	------------------------	--------------

**Ilot 14**

Commune de Longnes

Références cadastrales de l'ilot :

14	Ilot 14	Culture	Limon caillouteux Limon caillouteux	5,15	Fumier lisier		5,15 5,15	0,00 0,00		2			
----	---------	---------	--	------	------------------	--	--------------	--------------	--	---	--	--	--

Total Ilot 14

5,15	Fumier	5,15	0,00
	Lisier	5,15	0,00

**Total Exploitant : GAEC BEAUVAIS****132,32 hectares**

Produit	épardable	exclu	Total
SPE Fumier	127,86	4,46	132,32
SPE Lisier	122,96	9,36	132,32

(détail)			
Fumier	127,86	4,46	
lisier	122,96	9,36	

**Exploitant : GAEC DE LA PILIERE**

Ilot	Parcelle	Occup. du sol	Type de sol	Surf.	Nature du produit	Bde Hbe	SPE	Surf. exclue	Raisons d'exclusions	Aptitude	Pente %	Références cadastrales	Commentaires
------	----------	---------------	-------------	-------	-------------------	---------	-----	--------------	----------------------	----------	---------	------------------------	--------------

**Ilot 1**

Commune de Brûlon

Références cadastrales de l'ilot :

1	Ilot 1	Culture	Limon argileux Limon argileux	6,77	Fumier lisier		5,48 5,48	1,29 1,29	cours d'eau / Plan d'eau cours d'eau / Plan d'eau	1			Traces d'hydromorphie à ?
---	--------	---------	----------------------------------	------	------------------	--	--------------	--------------	--	---	--	--	---------------------------

Total Ilot 1

6,77	Fumier	5,48	1,29
	Lisier	5,48	1,29

**Ilot 2**

**Exploitant : GAEC DE LA PILIERE**

Ilot	Parcelle	Occup. du sol	Type de sol	Surf.	Nature du produit	Bde Hbe	SPE	Surf. exclue	Raisons d'exclusions	Aptitude	Pente %	Références cadastrales	Commentaires
------	----------	---------------	-------------	-------	-------------------	---------	-----	--------------	----------------------	----------	---------	------------------------	--------------

**Ilot 2**

Commune de Mareil-en-champagne  
Références cadastrales de l'ilot :

2	Ilot 2-1	Culture	Limon caillouteux Limon caillouteux	1,55	Fumier lisier		0,00 0,00	1,55 1,55	Note : 0 Note : 0	0			Parcours volailles
2	Ilot 2-1	Culture	Limon caillouteux Limon caillouteux	12,45	Fumier lisier		12,42 11,94	0,03 0,51	tiers tiers	2			
2	Ilot 2-2	Culture		0,09	Fumier lisier		0,00 0,00	0,09 0,09	Note : 0 Note : 0	0			Stockage digestat délocalis

*Total Ilot 2*  
**14,09** Fumier **12,42** **1,67**  
 Lisier **11,94** **2,15**

**Ilot 3**

Commune de Mareil-en-champagne  
Références cadastrales de l'ilot :

3	Ilot 3	Culture	Limon argileux Limon argileux	14,15	Fumier lisier	x	13,87 13,16	0,28 0,99	tiers / cours d'eau tiers / cours d'eau	1			Profondeur du sol de 30 c
3	Ilot 3	Culture	Limon argileux Limon argileux	0,41	Fumier lisier	x	0,41 0,41	0,00 0,00		1			Profondeur du sol de 30 c
3	Ilot 3	Culture	Limon argileux Limon argileux	1,30	Fumier lisier	x	0,00 0,00	1,30 1,30	Note : 0 Note : 0	0			Parcours volailles

*Total Ilot 3*  
**15,86** Fumier **14,28** **1,58**  
 Lisier **13,57** **2,29**

**Ilot 4**

Commune de Saint-ouen-en-champagne  
Références cadastrales de l'ilot :

4	Ilot 4	Culture	Limon caillouteux Limon caillouteux	11,06	Fumier lisier	x	9,90 8,95	1,16 2,11	tiers / cours d'eau tiers / cours d'eau	2			

**Exploitant : GAEC DE LA PILIERE**

Ilot	Parcelle	Occup. du sol	Type de sol	Surf.	Nature du produit	Bde Hbe	SPE	Surf. exclue	Raisons d'exclusions	Aptitude	Pente %	Références cadastrales	Commentaires
------	----------	---------------	-------------	-------	-------------------	---------	-----	--------------	----------------------	----------	---------	------------------------	--------------

Total Ilot 4 **11,06** Fumier **9,90** **1,16**  
 Lisier **8,95** **2,11**

**Ilot 5**

Commune de Saint-ouen-en-champagne

Références cadastrales de l'ilot :

5	Ilot 5	Culture	Limon argileux	8,31	Fumier	x	7,89	0,42	tiers / cours d'eau	2			
			Limon argileux		lisier		6,87	1,44	tiers / cours d'eau				

Total Ilot 5 **8,31** Fumier **7,89** **0,42**  
 Lisier **6,87** **1,44**

**Ilot 6**

Commune de Saint-ouen-en-champagne

Références cadastrales de l'ilot :

6	Ilot 6	Culture	Limon argileux	7,71	Fumier		7,71	0,00		1			Profondeur du sol de 30 cm
			Limon argileux		lisier		7,26	0,45	tiers				

Total Ilot 6 **7,71** Fumier **7,71** **0,00**  
 Lisier **7,26** **0,45**

**Ilot 7**

Commune de Saint-ouen-en-champagne

Références cadastrales de l'ilot :

7	Ilot 7	Culture	Limon caillouteux	12,13	Fumier		11,97	0,16	tiers / Plan d'eau	2			
			Limon caillouteux		lisier		11,31	0,82	tiers / Plan d'eau				

Total Ilot 7 **12,13** Fumier **11,97** **0,16**  
 Lisier **11,31** **0,82**

**Ilot 8**

Commune de Saint-ouen-en-champagne

Références cadastrales de l'ilot :

**Exploitant : GAEC DE LA PILIERE**

Ilot	Parcelle	Occup. du sol	Type de sol	Surf.	Nature du produit	Bde Hbe	SPE	Surf. exclue	Raisons d'exclusions	Aptitude	Pente %	Références cadastrales	Commentaires
------	----------	---------------	-------------	-------	-------------------	---------	-----	--------------	----------------------	----------	---------	------------------------	--------------

**Ilot 8**

Commune de Saint-ouen-en-champagne

Références cadastrales de l'ilot :

8	Ilot 8	Culture	Limon caillouteux	5,83	Fumier	x	5,65	0,18	cours d'eau	2			
			Limon caillouteux		lisier		5,58	0,25	tiers / cours d'eau				

**Total Ilot 8**

				<b>5,83</b>	Fumier		<b>5,65</b>	<b>0,18</b>					
					Lisier		<b>5,58</b>	<b>0,25</b>					

**Ilot 9**

Commune de Mareil-en-champagne

Références cadastrales de l'ilot :

9	Ilot 9	Culture	Limon caillouteux	13,28	Fumier		13,24	0,04	tiers	2			
			Limon caillouteux		lisier		12,76	0,52	tiers				

**Total Ilot 9**

				<b>13,28</b>	Fumier		<b>13,24</b>	<b>0,04</b>					
					Lisier		<b>12,76</b>	<b>0,52</b>					

**Ilot 10**

Commune de Mareil-en-champagne

Références cadastrales de l'ilot :

10	Ilot 10	Culture	Limon argileux	9,44	Fumier	x	9,38	0,06	tiers / cours d'eau	1			Profondeur de sol à 30 cm
			Limon argileux		lisier		9,00	0,44	tiers / cours d'eau				

**Total Ilot 10**

				<b>9,44</b>	Fumier		<b>9,38</b>	<b>0,06</b>					
					Lisier		<b>9,00</b>	<b>0,44</b>					

**Ilot 11**

Commune de Mareil-en-champagne

Références cadastrales de l'ilot :

11	Ilot 11	Culture	Limon caillouteux	1,57	Fumier		1,57	0,00		2			
			Limon caillouteux		lisier		1,56	0,01	tiers				

**Exploitant : GAEC DE LA PILIERE**

Ilot	Parcelle	Occup. du sol	Type de sol	Surf.	Nature du produit	Bde Hbe	SPE	Surf. exclue	Raisons d'exclusions	Aptitude	Pente %	Références cadastrales	Commentaires
------	----------	---------------	-------------	-------	-------------------	---------	-----	--------------	----------------------	----------	---------	------------------------	--------------

Total Ilot 11  
 1,57 Fumier 1,57 0,00  
 Lisier 1,56 0,01

**Ilot 12**

Commune de Mareil-en-champagne

Références cadastrales de l'ilot :

12	Ilot 12	Culture	Limons argileux Limons argileux	14,05	Fumier lisier	x	13,54 13,53	0,51 0,52	cours d'eau tiers / cours d'eau	2			
----	---------	---------	------------------------------------	-------	------------------	---	----------------	--------------	------------------------------------	---	--	--	--

Total Ilot 12  
 14,05 Fumier 13,54 0,51  
 Lisier 13,53 0,52

**Ilot 13**

Commune de Saint-ouen-en-champagne

Références cadastrales de l'ilot :

13	Ilot 13	Culture	Limons caillouteux Limons caillouteux	5,00	Fumier lisier	x	4,30 3,96	0,70 1,04	tiers / cours d'eau tiers / cours d'eau	2			
----	---------	---------	--	------	------------------	---	--------------	--------------	--	---	--	--	--

Total Ilot 13  
 5,00 Fumier 4,30 0,70  
 Lisier 3,96 1,04

**Ilot 14**

Commune de Brûlon

Références cadastrales de l'ilot :

14	Ilot 14	Culture	Limons caillouteux Limons caillouteux	8,32	Fumier lisier		8,32 8,06	0,00 0,26	tiers	2			
----	---------	---------	--	------	------------------	--	--------------	--------------	-------	---	--	--	--

Total Ilot 14  
 8,32 Fumier 8,32 0,00  
 Lisier 8,06 0,26

**Ilot 15**

Commune de Mareil-en-champagne

Références cadastrales de l'ilot :

**Exploitant : GAEC DE LA PILIERE**

Ilot	Parcelle	Occup. du sol	Type de sol	Surf.	Nature du produit	Bde Hbe	SPE	Surf. exclue	Raisons d'exclusions	Aptitude	Pente %	Références cadastrales	Commentaires
------	----------	---------------	-------------	-------	-------------------	---------	-----	--------------	----------------------	----------	---------	------------------------	--------------

**Ilot 15**

Commune de Mareil-en-champagne  
Références cadastrales de l'ilot :

15	Ilot 15	Culture	Limon argileux Limon argileux	1,52	Fumier lisier	x	1,28 1,28	0,24 0,24	cours d'eau cours d'eau	1			Trace d'hydromorphie à 50
----	---------	---------	----------------------------------	------	------------------	---	--------------	--------------	----------------------------	---	--	--	---------------------------

<i>Total Ilot 15</i>				<b>1,52</b>	Fumier Lisier		<b>1,28</b> <b>1,28</b>	<b>0,24</b> <b>0,24</b>					
----------------------	--	--	--	-------------	------------------	--	----------------------------	----------------------------	--	--	--	--	--

**Ilot 16**

Commune de Brûlon  
Références cadastrales de l'ilot :

16	Ilot 16	Culture	Limon argileux Limon argileux	7,33	Fumier lisier	x	6,98 6,95	0,35 0,38	cours d'eau tiers / cours d'eau	1			Traces d'hydromorphie à 50
----	---------	---------	----------------------------------	------	------------------	---	--------------	--------------	------------------------------------	---	--	--	----------------------------

<i>Total Ilot 16</i>				<b>7,33</b>	Fumier Lisier		<b>6,98</b> <b>6,95</b>	<b>0,35</b> <b>0,38</b>					
----------------------	--	--	--	-------------	------------------	--	----------------------------	----------------------------	--	--	--	--	--

**Total Exploitant : GAEC DE LA PILIERE**

**142,27 hectares**

Produit	épendable	exclu	Total
SPE Fumier	133,91	8,36	142,27
SPE Lisier	128,06	14,21	142,27
<i>(détail)</i>			
Fumier	133,91	8,36	
lisier	128,06	14,21	

**Exploitant : GAEC DES CHAMPS D'HAVINIERE**

Ilot	Parcelle	Occup. du sol	Type de sol	Surf.	Nature du produit	Bde Hbe	SPE	Surf. exclue	Raisons d'exclusions	Aptitude	Pente %	Références cadastrales	Commentaires
------	----------	---------------	-------------	-------	-------------------	---------	-----	--------------	----------------------	----------	---------	------------------------	--------------

**Ilot 1**

**Exploitant : GAEC DES CHAMPS D'HAVINIERE**

Ilot	Parcelle	Occup. du sol	Type de sol	Surf.	Nature du produit	Bde Hbe	SPE	Surf. exclue	Raisons d'exclusions	Aptitude	Pente %	Références cadastrales	Commentaires
------	----------	---------------	-------------	-------	-------------------	---------	-----	--------------	----------------------	----------	---------	------------------------	--------------

**Ilot 1**

Commune de Longnes

Références cadastrales de l'ilot :

1	Ilot 1	Culture	Limon argileux Limon argileux	8,13	Fumier lisier	x	7,86 7,86	0,27 0,27	cours d'eau cours d'eau	2			
1	Ilot 1	Culture	Limon argileux Limon argileux	3,03	Fumier lisier	x	0,00 0,00	3,03 3,03	Note : 0 Note : 0	0			Parcours volailles

*Total Ilot 1* **11,16** Fumier **7,86** **3,30**  
Lisier **7,86** **3,30**

**Ilot 2**

Commune de Longnes

Références cadastrales de l'ilot :

2	Ilot 2	Culture	Sable limoneux Sable limoneux	23,64	Fumier lisier	x	23,57 22,75	0,07 0,89	tiers / Plan d'eau tiers / Plan d'eau	2			
---	--------	---------	----------------------------------	-------	------------------	---	----------------	--------------	--	---	--	--	--

*Total Ilot 2* **23,64** Fumier **23,57** **0,07**  
Lisier **22,75** **0,89**

**Ilot 3**

Commune de Longnes

Références cadastrales de l'ilot :

3	Ilot 3	Culture	Limon argileux Limon argileux	2,03	Fumier lisier		2,03 2,03	0,00 0,00		1			Profondeur du sol à 30 cm
---	--------	---------	----------------------------------	------	------------------	--	--------------	--------------	--	---	--	--	---------------------------

*Total Ilot 3* **2,03** Fumier **2,03** **0,00**  
Lisier **2,03** **0,00**

**Ilot 4**

Commune de Longnes

Références cadastrales de l'ilot :

--	--	--	--	--	--	--	--	--	--	--	--	--	--



**Exploitant : GAEC DES CHAMPS D'HAVINIERE**

Ilot	Parcelle	Occup. du sol	Type de sol	Surf.	Nature du produit	Bde Hbe	SPE	Surf. exclue	Raisons d'exclusions	Aptitude	Pente %	Références cadastrales	Commentaires
------	----------	---------------	-------------	-------	-------------------	---------	-----	--------------	----------------------	----------	---------	------------------------	--------------

**Ilot 4**

Commune de Longnes

Références cadastrales de l'ilot :

4	Ilot 4	Culture	Limon caillouteux	3,42	Fumier	x	3,42	0,00		2			
			Limon caillouteux		lisier		3,15	0,27	tiers				

*Total Ilot 4*

				<b>3,42</b>	Fumier		<b>3,42</b>	<b>0,00</b>					
					Lisier		<b>3,15</b>	<b>0,27</b>					

**Ilot 5**

Commune de Longnes

Références cadastrales de l'ilot :

5	Ilot 5	Culture	Sable limoneux	27,39	Fumier		27,35	0,04	tiers	2			
			Sable limoneux		lisier		25,95	1,44	tiers				

*Total Ilot 5*

				<b>27,39</b>	Fumier		<b>27,35</b>	<b>0,04</b>					
					Lisier		<b>25,95</b>	<b>1,44</b>					

**Ilot 7**

Commune de Loué

Références cadastrales de l'ilot :

7	Ilot 7	Culture	Limon argileux	14,19	Fumier		14,10	0,09	tiers	1			Profondeur de sol de 30 cm
			Limon argileux		lisier		13,04	1,15	tiers				

*Total Ilot 7*

				<b>14,19</b>	Fumier		<b>14,10</b>	<b>0,09</b>					
					Lisier		<b>13,04</b>	<b>1,15</b>					

**Ilot 8**

Commune de Loué

Références cadastrales de l'ilot :

8	Ilot 8	Culture	Limon caillouteux	16,54	Fumier		16,29	0,25	tiers / Plan d'eau	2			
			Limon caillouteux		lisier		15,69	0,85	tiers / Plan d'eau				

**Exploitant : GAEC DES CHAMPS D'HAVINIÈRE**

Ilot	Parcelle	Occup. du sol	Type de sol	Surf.	Nature du produit	Bde Hbe	SPE	Surf. exclue	Raisons d'exclusions	Aptitude	Pente %	Références cadastrales	Commentaires
------	----------	---------------	-------------	-------	-------------------	---------	-----	--------------	----------------------	----------	---------	------------------------	--------------

Total Ilot 8  
**16,54** Fumier **16,29** **0,25**  
 Lisier **15,69** **0,85**

**Ilot 9**

Commune de Loué  
 Références cadastrales de l'ilot :

9	Ilot 9	Culture	Limon argileux Limon argileux	2,11	Fumier lisier		2,11 <b>2,04</b>	0,00 <b>0,07</b>	tiers	2			
---	--------	---------	----------------------------------	------	------------------	--	---------------------	---------------------	-------	---	--	--	--

Total Ilot 9  
**2,11** Fumier **2,11** **0,00**  
 Lisier **2,04** **0,07**

**Ilot 10**

Commune de Loué  
 Références cadastrales de l'ilot :

10	Ilot 10	Culture	Limon argileux Limon argileux	3,09	Fumier lisier		3,07 <b>2,85</b>	0,02 <b>0,24</b>	tiers tiers	1			Profondeur de sol à 30 cm
----	---------	---------	----------------------------------	------	------------------	--	---------------------	---------------------	----------------	---	--	--	---------------------------

Total Ilot 10  
**3,09** Fumier **3,07** **0,02**  
 Lisier **2,85** **0,24**

**Ilot 11**

Commune de Loué  
 Références cadastrales de l'ilot :

11	Ilot 11	Culture	Limon argileux Limon argileux	2,34	Fumier lisier		2,30 <b>1,98</b>	0,04 <b>0,36</b>	tiers tiers	1			Profondeur de sol à 30 cm
----	---------	---------	----------------------------------	------	------------------	--	---------------------	---------------------	----------------	---	--	--	---------------------------

Total Ilot 11  
**2,34** Fumier **2,30** **0,04**  
 Lisier **1,98** **0,36**

**Ilot 12**

Commune de Loué  
 Références cadastrales de l'ilot :

**Exploitant : GAEC DES CHAMPS D'HAVINIERE**

Ilot	Parcelle	Occup. du sol	Type de sol	Surf.	Nature du produit	Bde Hbe	SPE	Surf. exclue	Raisons d'exclusions	Aptitude	Pente %	Références cadastrales	Commentaires
------	----------	---------------	-------------	-------	-------------------	---------	-----	--------------	----------------------	----------	---------	------------------------	--------------

**Ilot 12**

Commune de Loué

Références cadastrales de l'ilot :

12	Ilot 12	Culture	Limon caillouteux	7,83	Fumier		7,81	0,02	tiers	2			
			Limon caillouteux		lisier		7,22	0,61	tiers				

Total Ilot 12

**7,83** Fumier **7,81 0,02**  
Lisier **7,22 0,61**

**Ilot 13**

Commune de Joué-en-charnie

Références cadastrales de l'ilot :

13	Ilot 13	Culture	Limon caillouteux	4,15	Fumier		4,13	0,02	tiers	2			
			Limon caillouteux		lisier		3,72	0,43	tiers				

Total Ilot 13

**4,15** Fumier **4,13 0,02**  
Lisier **3,72 0,43**

**Ilot 14**

Commune de Joué-en-charnie

Références cadastrales de l'ilot :

14	Ilot 14	Culture	Limon caillouteux	18,44	Fumier		18,35	0,09	tiers / cours d'eau	2			
			Limon caillouteux		lisier		16,97	1,47	tiers / cours d'eau				

Total Ilot 14

**18,44** Fumier **18,35 0,09**  
Lisier **16,97 1,47**

**Ilot 15**

Commune de Joué-en-charnie

Références cadastrales de l'ilot :

15	Ilot 15-1	Culture	Limon argileux	29,23	Fumier	x	28,15	1,08	tiers / cours d'eau	2			
			Limon argileux		lisier		27,49	1,74	tiers / cours d'eau				

**Exploitant : GAEC DES CHAMPS D'HAVINIERE**

Ilot	Parcelle	Occup. du sol	Type de sol	Surf.	Nature du produit	Bde Hbe	SPE	Surf. exclue	Raisons d'exclusions	Aptitude	Pente %	Références cadastrales	Commentaires
------	----------	---------------	-------------	-------	-------------------	---------	-----	--------------	----------------------	----------	---------	------------------------	--------------

**Ilot 15**

Commune de Joué-en-charnie  
Références cadastrales de l'ilot :

15	Ilot 15-2	Culture		0,09	Fumier lisier	x	0,00 0,00	0,09 0,09	Note : 0 Note : 0	0			Stockage digestat délocalis
15	Ilot 15-3	Culture	Limon argileux Limon argileux	2,83	Fumier lisier	x	0,00 0,00	2,83 2,83	Note : 0 Note : 0	0			Parcours volailles

*Total Ilot 15*  
**32,15** Fumier **28,15** **4,00**  
Lisier **27,49** **4,66**

**Ilot 16**

Commune de Joué-en-charnie  
Références cadastrales de l'ilot :

16	Ilot 16	Culture	Limon caillouteux Limon caillouteux	4,51	Fumier lisier		4,51 4,51	0,00 0,00		2			
----	---------	---------	--	------	------------------	--	--------------	--------------	--	---	--	--	--

*Total Ilot 16*  
**4,51** Fumier **4,51** **0,00**  
Lisier **4,51** **0,00**

**Ilot 17**

Commune de Joué-en-charnie  
Références cadastrales de l'ilot :

17	Ilot 17	Culture	Limon battant Limon battant	13,05	Fumier lisier		13,05 13,05	0,00 0,00		2			Traces d'hydromorphie à C
----	---------	---------	--------------------------------	-------	------------------	--	----------------	--------------	--	---	--	--	---------------------------

*Total Ilot 17*  
**13,05** Fumier **13,05** **0,00**  
Lisier **13,05** **0,00**

**Ilot 18**

Commune de Joué-en-charnie  
Références cadastrales de l'ilot :

--	--	--	--	--	--	--	--	--	--	--	--	--	--

**Exploitant : GAEC DES CHAMPS D'HAVINIÈRE**

Ilot	Parcelle	Occup. du sol	Type de sol	Surf.	Nature du produit	Bde Hbe	SPE	Surf. exclue	Raisons d'exclusions	Aptitude	Pente %	Références cadastrales	Commentaires
------	----------	---------------	-------------	-------	-------------------	---------	-----	--------------	----------------------	----------	---------	------------------------	--------------

**Ilot 18**

Commune de Joué-en-charnie  
Références cadastrales de l'ilot :

18	Ilot 18	Culture	Limon caillouteux	12,71	Fumier		12,68	0,03	tiers				
			Limon caillouteux		lisier		11,92	0,79	tiers				

*Total Ilot 18*  
**12,71** Fumier **12,68** **0,03**  
 Lisier **11,92** **0,79**

**Ilot 19**

Commune de Loué  
Références cadastrales de l'ilot :

19	Ilot 19	Culture	Limon caillouteux	10,79	Fumier		10,79	0,00					
			Limon caillouteux		lisier		10,18	0,61	tiers				

*Total Ilot 19*  
**10,79** Fumier **10,79** **0,00**  
 Lisier **10,18** **0,61**

**Total Exploitant : GAEC DES CHAMPS D'HAVINIÈRE**

**209,54 hectares**

	Produit	épardable	exclu	Total
	SPE Fumier	201,57	7,97	209,54
	SPE Lisier	192,40	17,14	209,54
<i>(détail)</i>				
	Fumier	201,57	7,97	
	lisier	192,40	17,14	

**Exploitant : GAEC LES ALIZES**

Ilot	Parcelle	Occup. du sol	Type de sol	Surf.	Nature du produit	Bde Hbe	SPE	Surf. exclue	Raisons d'exclusions	Aptitude	Pente %	Références cadastrales	Commentaires
------	----------	---------------	-------------	-------	-------------------	---------	-----	--------------	----------------------	----------	---------	------------------------	--------------

**Ilot 1**

**Exploitant : GAEC LES ALIZES**

<i>Ilot</i>	<i>Parcelle</i>	<i>Occup. du sol</i>	<i>Type de sol</i>	<i>Surf.</i>	<i>Nature du produit</i>	<i>Bde Hbe</i>	<i>SPE</i>	<i>Surf. exclue</i>	<i>Raisons d'exclusions</i>	<i>Aptitude</i>	<i>Pente %</i>	<i>Références cadastrales</i>	<i>Commentaires</i>
-------------	-----------------	----------------------	--------------------	--------------	--------------------------	----------------	------------	---------------------	-----------------------------	-----------------	----------------	-------------------------------	---------------------

**Ilot 1**

Commune de Vallon-sur-gée  
Références cadastrales de l'ilot :

1	Ilot 1	Culture	Limon battant Limon battant	3,15	Fumier lisier	x	0,00 0,00	3,15 3,15	Note : 0 Note : 0	0			Parcours volailles
1	Ilot 1	Culture	Limon battant Limon battant	3,81	Fumier lisier	x	3,59 3,24	0,22 0,57	tiers / cours d'eau tiers / cours d'eau	1			Traces d'hydromorphie à 4

*Total Ilot 1* **6,96** Fumier **3,59** **3,37**  
Lisier **3,24** **3,72**

**Ilot 2**

Commune de Vallon-sur-gée  
Références cadastrales de l'ilot :

2	Ilot 2	Culture	Limon battant Limon battant	7,44	Fumier lisier	x	7,44 7,44	0,00 0,00		1			Traces d'hydromorphie à 4
---	--------	---------	--------------------------------	------	------------------	---	--------------	--------------	--	---	--	--	---------------------------

*Total Ilot 2* **7,44** Fumier **7,44** **0,00**  
Lisier **7,44** **0,00**

**Ilot 3**

Commune de Vallon-sur-gée  
Références cadastrales de l'ilot :

3	Ilot 3	Culture	Limon caillouteux Limon caillouteux	0,56	Fumier lisier	x	0,00 0,00	0,56 0,56	Note : 0 Note : 0	0			Parcours volailles
3	Ilot 3	Culture	Limon caillouteux Limon caillouteux	1,34	Fumier lisier	x	0,00 0,00	1,34 1,34	Note : 0 Note : 0	0			Parcours volailles
3	Ilot 3	Culture	Limon caillouteux Limon caillouteux	20,42	Fumier lisier	x	19,78 19,78	0,64 0,64	cours d'eau cours d'eau	2			

*Total Ilot 3* **22,32** Fumier **19,78** **2,54**  
Lisier **19,78** **2,54**

**Exploitant : GAEC LES ALIZES**

Ilot	Parcelle	Occup. du sol	Type de sol	Surf.	Nature du produit	Bde Hbe	SPE	Surf. exclue	Raisons d'exclusions	Aptitude	Pente %	Références cadastrales	Commentaires
------	----------	---------------	-------------	-------	-------------------	---------	-----	--------------	----------------------	----------	---------	------------------------	--------------

**Ilot 4**

Commune de Vallon-sur-gée  
Références cadastrales de l'ilot :

4	Ilot 4-1	Culture	Limon battant Limon battant	23,69	Fumier lisier	x	22,73 21,94	0,96 1,75	tiers / cours d'eau tiers / cours d'eau	1			Traces d'hydromorphie à 3
4	Ilot 4-2	Culture		0,05	Fumier lisier	x	0,00 0,00	0,05 0,05	Note : 0 Note : 0	0			Stockage digestat délocalis

*Total Ilot 4*  
23,74 Fumier 22,73 1,01  
Lisier 21,94 1,80

**Ilot 5**

Commune de Vallon-sur-gée  
Références cadastrales de l'ilot :

5	Ilot 5-1	Culture	Limon battant Limon battant	9,58	Fumier lisier	x	9,58 9,36	0,00 0,22	tiers	1			Traces hydromprphie à 50
5	Ilot 5-2	Culture		0,09	Fumier lisier	x	0,00 0,00	0,09 0,09	Note : 0 Note : 0	0			Stockage digestat délocalis

*Total Ilot 5*  
9,67 Fumier 9,58 0,09  
Lisier 9,36 0,31

**Ilot 6**

Commune de Vallon-sur-gée  
Références cadastrales de l'ilot :

6	Ilot 6	Culture	Limon battant Limon battant	4,61	Fumier lisier		4,60 3,95	0,01 0,66	tiers tiers	1			Traces d'hydromorphie à 50
---	--------	---------	--------------------------------	------	------------------	--	--------------	--------------	----------------	---	--	--	----------------------------

*Total Ilot 6*  
4,61 Fumier 4,60 0,01  
Lisier 3,95 0,66

**Ilot 7**

**Exploitant : GAEC LES ALIZES**

Ilot	Parcelle	Occup. du sol	Type de sol	Surf.	Nature du produit	Bde Hbe	SPE	Surf. exclue	Raisons d'exclusions	Aptitude	Pente %	Références cadastrales	Commentaires
------	----------	---------------	-------------	-------	-------------------	---------	-----	--------------	----------------------	----------	---------	------------------------	--------------

**Ilot 7**

Commune de Vallon-sur-gée  
Références cadastrales de l'ilot :

7	Ilot 7	Culture	Limon battant Limon battant	1,26	Fumier lisier	x	0,00 0,00	1,26 1,26	Note : 0 Note : 0	0			Parcours volailles
7	Ilot 7	Culture	Limon battant Limon battant	0,99	Fumier lisier	x	0,00 0,00	0,99 0,99	Note : 0 Note : 0	0			Parcours volailles
7	Ilot 7	Culture	Limon battant Limon battant	37,92	Fumier lisier	x	37,05 36,34	0,87 1,58	tiers / cours d'eau tiers / cours d'eau	1			Traces d'hydromorphie à 4

*Total Ilot 7*  
**40,17** Fumier **37,05** **3,12**  
 Lisier **36,34** **3,83**

**Ilot 8**

Commune de Vallon-sur-gée  
Références cadastrales de l'ilot :

8	Ilot 8	Culture	Limon caillouteux Limon caillouteux	5,78	Fumier lisier		5,78 5,78	0,00 0,00		2			
---	--------	---------	--	------	------------------	--	--------------	--------------	--	---	--	--	--

*Total Ilot 8*  
**5,78** Fumier **5,78** **0,00**  
 Lisier **5,78** **0,00**

**Ilot 9**

Commune de Vallon-sur-gée  
Références cadastrales de l'ilot :

9	Ilot 9	Culture	Limon battant Limon battant	7,12	Fumier lisier		7,01 6,54	0,11 0,58	tiers / Plan d'eau tiers / Plan d'eau	1			Traces d'hydromorphie à 4
---	--------	---------	--------------------------------	------	------------------	--	--------------	--------------	--	---	--	--	---------------------------

*Total Ilot 9*  
**7,12** Fumier **7,01** **0,11**  
 Lisier **6,54** **0,58**

**Ilot 10**



**Exploitant : GAEC LES ALIZES**

Ilot	Parcelle	Occup. du sol	Type de sol	Surf.	Nature du produit	Bde Hbe	SPE	Surf. exclue	Raisons d'exclusions	Aptitude	Pente %	Références cadastrales	Commentaires
------	----------	---------------	-------------	-------	-------------------	---------	-----	--------------	----------------------	----------	---------	------------------------	--------------

**Ilot 10**

Commune de Vallon-sur-gée

Références cadastrales de l'ilot :

10	Ilot 10	Culture	Limon battant Limon battant	2,74	Fumier lisier	x	2,70 2,70	0,04 0,04	cours d'eau cours d'eau	1			Traces d'hydromorphie à 4
----	---------	---------	--------------------------------	------	------------------	---	--------------	--------------	----------------------------	---	--	--	---------------------------

*Total Ilot 10*

2,74	Fumier	2,70	0,04
	Lisier	2,70	0,04

**Ilot 11**

Commune de Vallon-sur-gée

Références cadastrales de l'ilot :

11	Ilot 11	Culture	Sable limoneux Sable limoneux	0,92	Fumier lisier		0,87 0,43	0,05 0,49	tiers tiers	2			
----	---------	---------	----------------------------------	------	------------------	--	--------------	--------------	----------------	---	--	--	--

*Total Ilot 11*

0,92	Fumier	0,87	0,05
	Lisier	0,43	0,49

**Ilot 12**

Commune de Joué-en-charnie

Références cadastrales de l'ilot :

12	Ilot 12	Culture	Limon argileux Limon argileux	14,21	Fumier lisier		14,21 13,99	0,00 0,22	tiers tiers	2			
----	---------	---------	----------------------------------	-------	------------------	--	----------------	--------------	----------------	---	--	--	--

*Total Ilot 12*

14,21	Fumier	14,21	0,00
	Lisier	13,99	0,22

**Ilot 13**

Commune de Vallon-sur-gée

Références cadastrales de l'ilot :

13	Ilot 13	Culture	Limon battant sain Limon battant sain	22,00	Fumier lisier	x	22,00 22,00	0,00 0,00		2			
----	---------	---------	--	-------	------------------	---	----------------	--------------	--	---	--	--	--

**Exploitant : GAEC LES ALIZES**

Ilot	Parcelle	Occup. du sol	Type de sol	Surf.	Nature du produit	Bde Hbe	SPE	Surf. exclue	Raisons d'exclusions	Aptitude	Pente %	Références cadastrales	Commentaires
------	----------	---------------	-------------	-------	-------------------	---------	-----	--------------	----------------------	----------	---------	------------------------	--------------

Total Ilot 13  
 22,00 Fumier 22,00 0,00  
 Lisier 22,00 0,00

**Ilot 14**

Commune de Vallon-sur-gée  
 Références cadastrales de l'ilot :

14	Ilot 14	Culture	Limon battant Limon battant	5,29	Fumier lisier		5,28 4,90	0,01 0,39	tiers tiers		1		
----	---------	---------	--------------------------------	------	------------------	--	--------------	--------------	----------------	--	---	--	--

Total Ilot 14  
 5,29 Fumier 5,28 0,01  
 Lisier 4,90 0,39

**Ilot 15**

Commune de Vallon-sur-gée  
 Références cadastrales de l'ilot :

15	Ilot 15	Culture	Limon battant Limon battant	13,75	Fumier lisier		13,70 12,74	0,05 1,01	tiers tiers		1		Traces d'hydromorphie à 40
----	---------	---------	--------------------------------	-------	------------------	--	----------------	--------------	----------------	--	---	--	----------------------------

Total Ilot 15  
 13,75 Fumier 13,70 0,05  
 Lisier 12,74 1,01

**Total Exploitant : GAEC LES ALIZES**

**186,72 hectares**

Produit	épendable	exclu	Total
SPE Fumier	176,32	10,40	186,72
SPE Lisier	171,13	15,59	186,72

<i>(détail)</i>			
Fumier	176,32	10,40	
lisier	171,13	15,59	

**Exploitant : HOULBERT Cédric**

Ilot	Parcelle	Occup. du sol	Type de sol	Surf.	Nature du produit	Bde Hbe	SPE	Surf. exclue	Raisons d'exclusions	Aptitude	Pente %	Références cadastrales	Commentaires
------	----------	---------------	-------------	-------	-------------------	---------	-----	--------------	----------------------	----------	---------	------------------------	--------------

**Ilot 1**

Commune de Loué  
Références cadastrales de l'ilot :

1	Ilot 1	Culture	Limon argileux Limon argileux	8,44	Fumier lisier		8,42 7,92	0,02 0,52	tiers tiers		1		Traces d'hydromorphie à 3
---	--------	---------	----------------------------------	------	------------------	--	--------------	--------------	----------------	--	---	--	---------------------------

*Total Ilot 1*

				<b>8,44</b>	Fumier		<b>8,42</b>	<b>0,02</b>					
					Lisier		<b>7,92</b>	<b>0,52</b>					

**Ilot 2**

Commune de Tassillé  
Références cadastrales de l'ilot :

2	Ilot 2	Culture	Limon battant sain Limon battant sain	11,99	Fumier lisier		11,99 11,83	0,00 0,16	tiers		2		
---	--------	---------	--	-------	------------------	--	----------------	--------------	-------	--	---	--	--

*Total Ilot 2*

				<b>11,99</b>	Fumier		<b>11,99</b>	<b>0,00</b>					
					Lisier		<b>11,83</b>	<b>0,16</b>					

**Ilot 3**

Commune de Loué  
Références cadastrales de l'ilot :

3	Ilot 3	Culture	Limon argileux Limon argileux	3,16	Fumier lisier		3,16 3,01	0,00 0,15	tiers tiers		1		Profondeur de sol à 30 cm
---	--------	---------	----------------------------------	------	------------------	--	--------------	--------------	----------------	--	---	--	---------------------------

*Total Ilot 3*

				<b>3,16</b>	Fumier		<b>3,16</b>	<b>0,00</b>					
					Lisier		<b>3,01</b>	<b>0,15</b>					

**Ilot 4**

Commune de Tassillé  
Références cadastrales de l'ilot :

4	Ilot 4	Culture	Limon caillouteux Limon caillouteux	4,96	Fumier lisier		4,96 4,96	0,00 0,00			2		
---	--------	---------	--	------	------------------	--	--------------	--------------	--	--	---	--	--

**Exploitant : HOULBERT Cédric**

<i>Ilot</i>	<i>Parcelle</i>	<i>Occup. du sol</i>	<i>Type de sol</i>	<i>Surf.</i>	<i>Nature du produit</i>	<i>Bde Hbe</i>	<i>SPE</i>	<i>Surf. exclue</i>	<i>Raisons d'exclusions</i>	<i>Aptitude</i>	<i>Pente %</i>	<i>Références cadastrales</i>	<i>Commentaires</i>
-------------	-----------------	----------------------	--------------------	--------------	--------------------------	----------------	------------	---------------------	-----------------------------	-----------------	----------------	-------------------------------	---------------------

<i>Total Ilot 4</i>				<b>4,96</b>	Fumier			<b>4,96</b>	<b>0,00</b>				
					Lisier			<b>4,96</b>	<b>0,00</b>				

**Ilot 5**

Commune de Tassillé

Références cadastrales de l'ilot :

5	Ilot 5	Culture	Limons argileux	2,52	Fumier		2,51	0,01	tiers		1		Profondeur de sol à 30 cm
			Limons argileux		lisier		2,17	0,35	tiers				

<i>Total Ilot 5</i>				<b>2,52</b>	Fumier			<b>2,51</b>	<b>0,01</b>				
					Lisier			<b>2,17</b>	<b>0,35</b>				

**Ilot 6**

Commune de Tassillé

Références cadastrales de l'ilot :

6	Ilot 6	Culture	Limons caillouteux	7,11	Fumier		7,11	0,00			2		Profondeur de sol à 30 cm
			Limons caillouteux		lisier		6,92	0,19	tiers				

<i>Total Ilot 6</i>				<b>7,11</b>	Fumier			<b>7,11</b>	<b>0,00</b>				
					Lisier			<b>6,92</b>	<b>0,19</b>				

**Ilot 7**

Commune de Tassillé

Références cadastrales de l'ilot :

7	Ilot 7	Culture	Limons caillouteux	2,76	Fumier		2,76	0,00			2		
			Limons caillouteux		lisier		2,76	0,00					

<i>Total Ilot 7</i>				<b>2,76</b>	Fumier			<b>2,76</b>	<b>0,00</b>				
					Lisier			<b>2,76</b>	<b>0,00</b>				

**Ilot 8**

Commune de Tassillé

Références cadastrales de l'ilot :

**Exploitant : HOULBERT Cédric**

Ilot	Parcelle	Occup. du sol	Type de sol	Surf.	Nature du produit	Bde Hbe	SPE	Surf. exclue	Raisons d'exclusions	Aptitude	Pente %	Références cadastrales	Commentaires
------	----------	---------------	-------------	-------	-------------------	---------	-----	--------------	----------------------	----------	---------	------------------------	--------------

**Ilot 8**

Commune de Tassillé

Références cadastrales de l'ilot :

8	Ilot 8	Culture	Limon argileux Limon argileux	2,35	Fumier lisier		2,35 2,35	0,00 0,00		2			
---	--------	---------	----------------------------------	------	------------------	--	--------------	--------------	--	---	--	--	--

<i>Total Ilot 8</i>				<b>2,35</b>	Fumier Lisier		<b>2,35</b> <b>2,35</b>	<b>0,00</b> <b>0,00</b>					
---------------------	--	--	--	-------------	------------------	--	----------------------------	----------------------------	--	--	--	--	--

**Ilot 9**

Commune de Tassillé

Références cadastrales de l'ilot :

9	Ilot 9	Culture	Limon argileux Limon argileux	2,96	Fumier lisier		2,96 2,88	0,00 0,08		1			Traces d'hydromorphie à 3 tiers
---	--------	---------	----------------------------------	------	------------------	--	--------------	--------------	--	---	--	--	---------------------------------

<i>Total Ilot 9</i>				<b>2,96</b>	Fumier Lisier		<b>2,96</b> <b>2,88</b>	<b>0,00</b> <b>0,08</b>					
---------------------	--	--	--	-------------	------------------	--	----------------------------	----------------------------	--	--	--	--	--

**Ilot 10**

Commune de Tassillé

Références cadastrales de l'ilot :

10	Ilot 10	Culture	Limon caillouteux Limon caillouteux	2,00	Fumier lisier		2,00 2,00	0,00 0,00		1			Profondeur de sol de 30 cm
----	---------	---------	--	------	------------------	--	--------------	--------------	--	---	--	--	----------------------------

<i>Total Ilot 10</i>				<b>2,00</b>	Fumier Lisier		<b>2,00</b> <b>2,00</b>	<b>0,00</b> <b>0,00</b>					
----------------------	--	--	--	-------------	------------------	--	----------------------------	----------------------------	--	--	--	--	--

**Ilot 11**

Commune de Loué

Références cadastrales de l'ilot :

11	Ilot 11	Culture	Limon battant sain Limon battant sain	2,48	Fumier lisier		2,48 2,24	0,00 0,24		2			

**Exploitant : HOULBERT Cédric**

Ilot	Parcelle	Occup. du sol	Type de sol	Surf.	Nature du produit	Bde Hbe	SPE	Surf. exclue	Raisons d'exclusions	Aptitude	Pente %	Références cadastrales	Commentaires
------	----------	---------------	-------------	-------	-------------------	---------	-----	--------------	----------------------	----------	---------	------------------------	--------------

Total Ilot 11  
 2,48 Fumier 2,48 0,00  
 Lisier 2,24 0,24

**Ilot 12**

Commune de Loué

Références cadastrales de l'ilot :

12	Ilot 12	Culture	Limons argileux Limons argileux	2,56	Fumier lisier		2,56 2,56	0,00 0,00		1			Profondeur de sol à 30 cm
----	---------	---------	------------------------------------	------	------------------	--	--------------	--------------	--	---	--	--	---------------------------

Total Ilot 12  
 2,56 Fumier 2,56 0,00  
 Lisier 2,56 0,00

**Ilot 13**

Commune de Loué

Références cadastrales de l'ilot :

13	Ilot 13	Culture	Limons argileux Limons argileux	5,17	Fumier lisier		5,14 4,38	0,03 0,79	tiers tiers	1			Profondeur de sol à 30 cm
----	---------	---------	------------------------------------	------	------------------	--	--------------	--------------	----------------	---	--	--	---------------------------

Total Ilot 13  
 5,17 Fumier 5,14 0,03  
 Lisier 4,38 0,79

**Ilot 14**

Commune de Longnes

Références cadastrales de l'ilot :

14	Ilot 14	Culture	Limons caillouteux Limons caillouteux	2,59	Fumier lisier		2,59 2,59	0,00 0,00		2			
----	---------	---------	--	------	------------------	--	--------------	--------------	--	---	--	--	--

Total Ilot 14  
 2,59 Fumier 2,59 0,00  
 Lisier 2,59 0,00

**Ilot 15**

Commune de Tassillé

Références cadastrales de l'ilot :

**Exploitant : HOULBERT Cédric**

Ilot	Parcelle	Occup. du sol	Type de sol	Surf.	Nature du produit	Bde Hbe	SPE	Surf. exclue	Raisons d'exclusions	Aptitude	Pente %	Références cadastrales	Commentaires
------	----------	---------------	-------------	-------	-------------------	---------	-----	--------------	----------------------	----------	---------	------------------------	--------------

**Ilot 15**

Commune de Tassillé

Références cadastrales de l'îlot :

15	Ilot 15	Culture	Limon argileux Limon argileux	1,73	Fumier lisier		1,70 1,42	0,03 0,31	tiers tiers	2			
----	---------	---------	----------------------------------	------	------------------	--	--------------	--------------	----------------	---	--	--	--

*Total Ilot 15*

**1,73** Fumier **1,70 0,03**  
Lisier **1,42 0,31**

**Ilot 16**

Commune de Tassillé

Références cadastrales de l'îlot :

16	Ilot 16	Culture	Limon argileux Limon argileux	3,64	Fumier lisier		3,64 3,55	0,00 0,09	tiers	1			Profondeur de sol à 30 cm
----	---------	---------	----------------------------------	------	------------------	--	--------------	--------------	-------	---	--	--	---------------------------

*Total Ilot 16*

**3,64** Fumier **3,64 0,00**  
Lisier **3,55 0,09**

**Ilot 17**

Commune de Tassillé

Références cadastrales de l'îlot :

17	Ilot 17	Culture	Limon caillouteux Limon caillouteux	2,95	Fumier lisier		2,95 2,95	0,00 0,00		2			
----	---------	---------	--	------	------------------	--	--------------	--------------	--	---	--	--	--

*Total Ilot 17*

**2,95** Fumier **2,95 0,00**  
Lisier **2,95 0,00**

**Ilot 18**

Commune de Tassillé

Références cadastrales de l'îlot :

18	Ilot 18	Culture	Limon argileux Limon argileux	0,45	Fumier lisier		0,45 0,45	0,00 0,00		2			
----	---------	---------	----------------------------------	------	------------------	--	--------------	--------------	--	---	--	--	--

**Exploitant : HOULBERT Cédric**

<i>Ilot</i>	<i>Parcelle</i>	<i>Occup. du sol</i>	<i>Type de sol</i>	<i>Surf.</i>	<i>Nature du produit</i>	<i>Bde Hbe</i>	<i>SPE</i>	<i>Surf. exclue</i>	<i>Raisons d'exclusions</i>	<i>Aptitude</i>	<i>Pente %</i>	<i>Références cadastrales</i>	<i>Commentaires</i>
<i>Total Ilot 18</i>				<b>0,45</b>	Fumier		<b>0,45</b>	<b>0,00</b>					
					Lisier		<b>0,45</b>	<b>0,00</b>					

**Ilot 19**

Commune de Tassillé

Références cadastrales de l'ilot :

19	Ilot 19	Culture	Limon caillouteux Limon caillouteux	0,84	Fumier lisier		0,84 <b>0,84</b>	0,00 <b>0,00</b>		2			
<i>Total Ilot 19</i>				<b>0,84</b>	Fumier		<b>0,84</b>	<b>0,00</b>					
					Lisier		<b>0,84</b>	<b>0,00</b>					

**Ilot 21**

Commune de Mareil-en-champagne

Références cadastrales de l'ilot :

21	Ilot 21	Culture	Limon caillouteux Limon caillouteux	3,33	Fumier lisier		3,33 <b>3,33</b>	0,00 <b>0,00</b>		2			
<i>Total Ilot 21</i>				<b>3,33</b>	Fumier		<b>3,33</b>	<b>0,00</b>					
					Lisier		<b>3,33</b>	<b>0,00</b>					

**Ilot 22**

Commune de Joué-en-charnie

Références cadastrales de l'ilot :

22	Ilot 22	Culture	Sable limoneux Sable limoneux	9,79	Fumier lisier	x	8,54 <b>8,45</b>	1,25 <b>1,34</b>	cours d'eau tiers / cours d'eau	2			Forte pente
<i>Total Ilot 22</i>				<b>9,79</b>	Fumier		<b>8,54</b>	<b>1,25</b>					
					Lisier		<b>8,45</b>	<b>1,34</b>					



**Total Exploitant : HOULBERT Cédric**

**83,78 hectares**

<i>Produit</i>	<i>épendable</i>	<i>exclu</i>	<i>Total</i>
SPE Fumier	82,44	1,34	83,78
SPE Lisier	79,56	4,22	83,78

<i>(détail)</i>		
Fumier	82,44	1,34
lisier	79,56	4,22

**Exploitant : LECHAT ANTHONY**

<i>Ilot</i>	<i>Parcelle</i>	<i>Occup. du sol</i>	<i>Type de sol</i>	<i>Surf.</i>	<i>Nature du produit</i>	<i>Bde Hbe</i>	<i>SPE</i>	<i>Surf. exclue</i>	<i>Raisons d'exclusions</i>	<i>Aptitude</i>	<i>Pente %</i>	<i>Références cadastrales</i>	<i>Commentaires</i>
-------------	-----------------	----------------------	--------------------	--------------	--------------------------	----------------	------------	---------------------	-----------------------------	-----------------	----------------	-------------------------------	---------------------

**Ilot 1**

Commune de Joué-en-charnie

Références cadastrales de l'ilot :

1	Ilot 1	Culture	Limon argileux Limon argileux	22,97	Fumier lisier		22,97 22,85	0,00 0,12	tiers	2			
---	--------	---------	----------------------------------	-------	------------------	--	----------------	--------------	-------	---	--	--	--

<i>Total Ilot 1</i>				<b>22,97</b>	Fumier Lisier		<b>22,97</b> <b>22,85</b>	<b>0,00</b> <b>0,12</b>					
---------------------	--	--	--	--------------	------------------	--	------------------------------	----------------------------	--	--	--	--	--

**Ilot 2**

Commune de Joué-en-charnie

Références cadastrales de l'ilot :

2	Ilot 2	Culture	Limon argileux Limon argileux	4,52	Fumier lisier	x	4,01 3,77	0,51 0,75	tiers / cours d'eau tiers / cours d'eau	2			
---	--------	---------	----------------------------------	------	------------------	---	--------------	--------------	--	---	--	--	--

<i>Total Ilot 2</i>				<b>4,52</b>	Fumier Lisier		<b>4,01</b> <b>3,77</b>	<b>0,51</b> <b>0,75</b>					
---------------------	--	--	--	-------------	------------------	--	----------------------------	----------------------------	--	--	--	--	--

**Total Exploitant : LECHAT ANTHONY**

**27,49 hectares**

<i>Produit</i>	<i>épendable</i>	<i>exclu</i>	<i>Total</i>
SPE Fumier	26,98	0,51	27,49
SPE Lisier	26,62	0,87	27,49

<i>(détail)</i>		
Fumier	26,98	0,51
lisier	26,62	0,87

**Exploitant : MORANCE Eric**

<i>Ilot</i>	<i>Parcelle</i>	<i>Occup. du sol</i>	<i>Type de sol</i>	<i>Surf.</i>	<i>Nature du produit</i>	<i>Bde Hbe</i>	<i>SPE</i>	<i>Surf. exclue</i>	<i>Raisons d'exclusions</i>	<i>Aptitude</i>	<i>Pente %</i>	<i>Références cadastrales</i>	<i>Commentaires</i>
-------------	-----------------	----------------------	--------------------	--------------	--------------------------	----------------	------------	---------------------	-----------------------------	-----------------	----------------	-------------------------------	---------------------

**Ilot 1**

Commune de Joué-en-charnie

Références cadastrales de l'ilot :

1	Ilot 1	Culture	Limon argileux Limon argileux	21,87	Fumier lisier		21,87 21,71	0,00 0,16	tiers	1			Profondeur de sol de 30 cr
1	Ilot 1	Culture	Limon argileux Limon argileux	2,11	Fumier lisier		0,00 0,00	2,11 2,11	Note : 0 Note : 0	0			Parcours volailles
1	Ilot 1	Culture	Limon argileux Limon argileux	1,67	Fumier lisier		1,67 1,67	0,00 0,00		1			Profondeur de sol de 30 cr
1	Ilot 1-2	Culture	Limon argileux Limon argileux	3,87	Fumier lisier		0,00 0,00	3,87 3,87	Note : 0 Note : 0	0			Parcours volailles

<i>Total Ilot 1</i>				<b>29,52</b>	Fumier	<b>23,54</b>	<b>5,98</b>
					Lisier	<b>23,38</b>	<b>6,14</b>

**Ilot 3**

Commune de Loué

Références cadastrales de l'ilot :

3	Ilot 3	Culture	Sable limoneux Sable limoneux	21,28	Fumier lisier	x	20,91 20,22	0,37 1,06	tiers / cours d'eau tiers / cours d'eau	2			
---	--------	---------	----------------------------------	-------	------------------	---	----------------	--------------	--	---	--	--	--

<i>Total Ilot 3</i>				<b>21,28</b>	Fumier	<b>20,91</b>	<b>0,37</b>
					Lisier	<b>20,22</b>	<b>1,06</b>

**Ilot 4**

**Exploitant : MORANCE Eric**

Ilot	Parcelle	Occup. du sol	Type de sol	Surf.	Nature du produit	Bde Hbe	SPE	Surf. exclue	Raisons d'exclusions	Aptitude	Pente %	Références cadastrales	Commentaires
------	----------	---------------	-------------	-------	-------------------	---------	-----	--------------	----------------------	----------	---------	------------------------	--------------

**Ilot 4**

Commune de Loué

Références cadastrales de l'ilot :

4	Ilot 4	Culture	Limon caillouteux	11,40	Fumier		11,22	0,18	tiers				
			Limon caillouteux		lisier		9,96	1,44	tiers				

*Total Ilot 4* **11,40** Fumier **11,22** **0,18**  
Lisier **9,96** **1,44**

**Ilot 7**

Commune de Loué

Références cadastrales de l'ilot :

7	Ilot 7	Culture	Limon caillouteux	9,90	Fumier		9,90	0,00		1			
			Limon caillouteux		lisier		9,46	0,44	tiers				

*Total Ilot 7* **9,90** Fumier **9,90** **0,00**  
Lisier **9,46** **0,44**

**Ilot 8**

Commune de Loué

Références cadastrales de l'ilot :

8	Ilot 8	Culture	Limon argileux	4,05	Fumier		4,03	0,02	tiers	1			Profondeur de sol à 30 cm
			Limon argileux		lisier		3,33	0,72	tiers				

*Total Ilot 8* **4,05** Fumier **4,03** **0,02**  
Lisier **3,33** **0,72**

**Ilot 9**

Commune de Loué

Références cadastrales de l'ilot :

9	Ilot 9	Culture	Limon battant	1,66	Fumier		1,65	0,01	tiers	1			Traces d'hydromprhie à 60
			Limon battant		lisier		1,02	0,64	tiers				

**Exploitant : MORANCE Eric**

Ilot	Parcelle	Occup. du sol	Type de sol	Surf.	Nature du produit	Bde Hbe	SPE	Surf. exclue	Raisons d'exclusions	Aptitude	Pente %	Références cadastrales	Commentaires
------	----------	---------------	-------------	-------	-------------------	---------	-----	--------------	----------------------	----------	---------	------------------------	--------------

*Total Ilot 9*

<b>1,66</b>	Fumier	<b>1,65</b>	<b>0,01</b>
	Lisier	<b>1,02</b>	<b>0,64</b>

**Ilot 10**

Commune de Loué

Références cadastrales de l'ilot :

10	Ilot 10	Culture	Limons argileux Limons argileux	8,59	Fumier lisier		8,59 8,59	0,00 0,00		1			Profondeur de sol de 30 cm
----	---------	---------	------------------------------------	------	------------------	--	--------------	--------------	--	---	--	--	----------------------------

*Total Ilot 10*

<b>8,59</b>	Fumier	<b>8,59</b>	<b>0,00</b>
	Lisier	<b>8,59</b>	<b>0,00</b>

**Ilot 11**

Commune de Loué

Références cadastrales de l'ilot :

11	Ilot 11	Culture	Limons caillouteux Limons caillouteux	5,07	Fumier lisier		5,06 4,66	0,01 0,41	tiers tiers	2			
----	---------	---------	--	------	------------------	--	--------------	--------------	----------------	---	--	--	--

*Total Ilot 11*

<b>5,07</b>	Fumier	<b>5,06</b>	<b>0,01</b>
	Lisier	<b>4,66</b>	<b>0,41</b>

**Ilot 12**

Commune de Loué

Références cadastrales de l'ilot :

12	Ilot 12	Culture	Limons battant Limons battant	4,58	Fumier lisier		4,58 4,58	0,00 0,00		2			
----	---------	---------	----------------------------------	------	------------------	--	--------------	--------------	--	---	--	--	--

*Total Ilot 12*

<b>4,58</b>	Fumier	<b>4,58</b>	<b>0,00</b>
	Lisier	<b>4,58</b>	<b>0,00</b>

**Ilot 13**

Commune de Loué

Références cadastrales de l'ilot :

**Exploitant : MORANCE Eric**

Ilot	Parcelle	Occup. du sol	Type de sol	Surf.	Nature du produit	Bde Hbe	SPE	Surf. exclue	Raisons d'exclusions	Aptitude	Pente %	Références cadastrales	Commentaires
------	----------	---------------	-------------	-------	-------------------	---------	-----	--------------	----------------------	----------	---------	------------------------	--------------

**Ilot 13**

Commune de Loué

Références cadastrales de l'ilot :

13	Ilot 13	Culture	Limon caillouteux Limon caillouteux	0,72	Fumier lisier		0,00 0,00	0,72 0,72	Note : 0 Note : 0	0			Parcelle en zone urbanisab
----	---------	---------	--	------	------------------	--	--------------	--------------	----------------------	---	--	--	----------------------------

Total Ilot 13

**0,72** Fumier **0,00 0,72**  
Lisier **0,00 0,72**

**Ilot 14**

Commune de Loué

Références cadastrales de l'ilot :

14	Ilot 14	Culture	Limon caillouteux Limon caillouteux	25,63	Fumier lisier		25,59 24,91	0,04 0,72	tiers tiers	2			
----	---------	---------	--	-------	------------------	--	----------------	--------------	----------------	---	--	--	--

Total Ilot 14

**25,63** Fumier **25,59 0,04**  
Lisier **24,91 0,72**

**Ilot 15**

Commune de Loué

Références cadastrales de l'ilot :

15	Ilot 15	Culture	Limon argileux Limon argileux	1,14	Fumier lisier		1,14 1,14	0,00 0,00		1			Profondeur de sol à 30 cm
----	---------	---------	----------------------------------	------	------------------	--	--------------	--------------	--	---	--	--	---------------------------

Total Ilot 15

**1,14** Fumier **1,14 0,00**  
Lisier **1,14 0,00**

**Ilot 16**

Commune de Loué

Références cadastrales de l'ilot :

16	Ilot 16	Culture	Limon caillouteux Limon caillouteux	1,08	Fumier lisier		1,05 0,46	0,03 0,62	tiers tiers	2			
----	---------	---------	--	------	------------------	--	--------------	--------------	----------------	---	--	--	--

**Exploitant : MORANCE Eric**

Ilot	Parcelle	Occup. du sol	Type de sol	Surf.	Nature du produit	Bde Hbe	SPE	Surf. exclue	Raisons d'exclusions	Aptitude	Pente %	Références cadastrales	Commentaires
------	----------	---------------	-------------	-------	-------------------	---------	-----	--------------	----------------------	----------	---------	------------------------	--------------

*Total Ilot 16*

<b>1,08</b>	Fumier	<b>1,05</b>	<b>0,03</b>
	Lisier	<b>0,46</b>	<b>0,62</b>

**Ilot 17**

Commune de Loué

Références cadastrales de l'ilot :

17	Ilot 17	Culture	Limons argileux Limons argileux	25,28	Fumier lisier	x	24,68 <b>22,52</b>	0,60 <b>2,76</b>	tiers / cours d'eau tiers / cours d'eau	1			Profondeur de sol à 30 cm
----	---------	---------	------------------------------------	-------	------------------	---	-----------------------	---------------------	--	---	--	--	---------------------------

*Total Ilot 17*

<b>25,28</b>	Fumier	<b>24,68</b>	<b>0,60</b>
	Lisier	<b>22,52</b>	<b>2,76</b>

**Ilot 19**

Commune de Chemiré-le-gaudin

Références cadastrales de l'ilot :

19	Ilot 19	Culture	Sable limoneux Sable limoneux	15,55	Fumier lisier		15,45 <b>14,51</b>	0,10 <b>1,04</b>	tiers tiers	2			
----	---------	---------	----------------------------------	-------	------------------	--	-----------------------	---------------------	----------------	---	--	--	--

*Total Ilot 19*

<b>15,55</b>	Fumier	<b>15,45</b>	<b>0,10</b>
	Lisier	<b>14,51</b>	<b>1,04</b>

**Ilot 20**

Commune de Chemiré-le-gaudin

Références cadastrales de l'ilot :

20	Ilot 20	Culture	Sable limoneux Sable limoneux	2,11	Fumier lisier		2,09 <b>1,77</b>	0,02 <b>0,34</b>	tiers tiers	2			
----	---------	---------	----------------------------------	------	------------------	--	---------------------	---------------------	----------------	---	--	--	--

*Total Ilot 20*

<b>2,11</b>	Fumier	<b>2,09</b>	<b>0,02</b>
	Lisier	<b>1,77</b>	<b>0,34</b>

**Ilot 21**

Commune de Loué

Références cadastrales de l'ilot :

**Exploitant : MORANCE Eric**

<i>Ilot</i>	<i>Parcelle</i>	<i>Occup. du sol</i>	<i>Type de sol</i>	<i>Surf.</i>	<i>Nature du produit</i>	<i>Bde Hbe</i>	<i>SPE</i>	<i>Surf. exclue</i>	<i>Raisons d'exclusions</i>	<i>Aptitude</i>	<i>Pente %</i>	<i>Références cadastrales</i>	<i>Commentaires</i>
-------------	-----------------	----------------------	--------------------	--------------	--------------------------	----------------	------------	---------------------	-----------------------------	-----------------	----------------	-------------------------------	---------------------

**Ilot 21**

Commune de Loué

Références cadastrales de l'ilot :

21	Ilot 21	Culture	Limon argileux Limon argileux	1,15	Fumier lisier		1,15 1,15	0,00 0,00		1			Profondeur de sol à 30 cm
----	---------	---------	----------------------------------	------	------------------	--	--------------	--------------	--	---	--	--	---------------------------

*Total Ilot 21*

				<b>1,15</b>	Fumier		<b>1,15</b>	<b>0,00</b>					
					Lisier		<b>1,15</b>	<b>0,00</b>					

**Ilot 22**

Commune de Joué-en-charnie

Références cadastrales de l'ilot :

22	Ilot 22	Culture	Limon caillouteux Limon caillouteux	7,60	Fumier lisier		7,60 7,46	0,00 0,14	tiers	2			
----	---------	---------	--	------	------------------	--	--------------	--------------	-------	---	--	--	--

*Total Ilot 22*

				<b>7,60</b>	Fumier		<b>7,60</b>	<b>0,00</b>					
					Lisier		<b>7,46</b>	<b>0,14</b>					

**Ilot 23**

Commune de Loué

Références cadastrales de l'ilot :

23	Ilot 23	Culture	Limon caillouteux Limon caillouteux	3,30	Fumier lisier		3,28 2,80	0,02 0,50	tiers tiers	2			
----	---------	---------	--	------	------------------	--	--------------	--------------	----------------	---	--	--	--

*Total Ilot 23*

				<b>3,30</b>	Fumier		<b>3,28</b>	<b>0,02</b>					
					Lisier		<b>2,80</b>	<b>0,50</b>					

**Total Exploitant : MORANCE Eric**

**179,61 hectares**

<i>Produit</i>	<i>épardable</i>	<i>exclu</i>	<i>Total</i>
SPE Fumier	171,51	8,10	179,61
SPE Lisier	161,92	17,69	179,61

<i>(détail)</i>		
Fumier	171,51	8,10
lisier	161,92	17,69

**Exploitant : PAGEOT Loic**

<i>Ilot</i>	<i>Parcelle</i>	<i>Occup. du sol</i>	<i>Type de sol</i>	<i>Surf.</i>	<i>Nature du produit</i>	<i>Bde Hbe</i>	<i>SPE</i>	<i>Surf. exclue</i>	<i>Raisons d'exclusions</i>	<i>Aptitude</i>	<i>Pente %</i>	<i>Références cadastrales</i>	<i>Commentaires</i>
-------------	-----------------	----------------------	--------------------	--------------	--------------------------	----------------	------------	---------------------	-----------------------------	-----------------	----------------	-------------------------------	---------------------

**Ilot 1**

Commune de Loué

Références cadastrales de l'ilot :

1	Ilot 1	Culture	Limon argileux Limon argileux	2,73	Fumier lisier		0,00 0,00	2,73 2,73	Note : 0 Note : 0	0			Parcours volailles
1	Ilot 1	Culture	Limon argileux Limon argileux	32,20	Fumier lisier		32,18 31,65	0,02 0,55	tiers tiers	2			

*Total Ilot 1*

**34,93** Fumier **32,18** **2,75**  
Lisier **31,65** **3,28**

**Ilot 2**

Commune de Loué

Références cadastrales de l'ilot :

2	Ilot 2	Culture	Limon argileux Limon argileux	14,16	Fumier lisier		14,16 14,16	0,00 0,00		2			
---	--------	---------	----------------------------------	-------	------------------	--	----------------	--------------	--	---	--	--	--

*Total Ilot 2*

**14,16** Fumier **14,16** **0,00**  
Lisier **14,16** **0,00**

**Ilot 3**

Commune de Loué

Références cadastrales de l'ilot :

--	--	--	--	--	--	--	--	--	--	--	--	--	--



**Exploitant : PAGEOT Loic**

Ilot	Parcelle	Occup. du sol	Type de sol	Surf.	Nature du produit	Bde Hbe	SPE	Surf. exclue	Raisons d'exclusions	Aptitude	Pente %	Références cadastrales	Commentaires
------	----------	---------------	-------------	-------	-------------------	---------	-----	--------------	----------------------	----------	---------	------------------------	--------------

**Ilot 3**

Commune de Loué  
Références cadastrales de l'îlot :

3	Ilot 3	Culture	Limon argileux Limon argileux	4,70	Fumier lisier		4,64 3,82	0,06 0,88	tiers tiers		1		Profondeur de sol à 30 cm
---	--------	---------	----------------------------------	------	------------------	--	--------------	--------------	----------------	--	---	--	---------------------------

*Total Ilot 3*  
**4,70** Fumier **4,64** **0,06**  
 Lisier **3,82** **0,88**

**Ilot 4**

Commune de Loué  
Références cadastrales de l'îlot :

4	Ilot 4	Culture	Limon argileux Limon argileux	4,01	Fumier lisier		3,96 3,35	0,05 0,66	tiers tiers		1		Profondeur de sol à 30 cm
---	--------	---------	----------------------------------	------	------------------	--	--------------	--------------	----------------	--	---	--	---------------------------

*Total Ilot 4*  
**4,01** Fumier **3,96** **0,05**  
 Lisier **3,35** **0,66**

**Ilot 5**

Commune de Loué  
Références cadastrales de l'îlot :

5	Ilot 5	Culture	Sable limoneux Sable limoneux	3,25	Fumier lisier		3,20 2,65	0,05 0,60	tiers tiers		2		
---	--------	---------	----------------------------------	------	------------------	--	--------------	--------------	----------------	--	---	--	--

*Total Ilot 5*  
**3,25** Fumier **3,20** **0,05**  
 Lisier **2,65** **0,60**

**Ilot 6**

Commune de Saint-christophe-en-champagne  
Références cadastrales de l'îlot :

6	Ilot 6	Culture	Limon caillouteux Limon caillouteux	11,70	Fumier lisier	x	11,26 11,26	0,44 0,44	cours d'eau cours d'eau		2		
---	--------	---------	--	-------	------------------	---	----------------	--------------	----------------------------	--	---	--	--

**Exploitant : PAGEOT Loic**

Ilot	Parcelle	Occup. du sol	Type de sol	Surf.	Nature du produit	Bde Hbe	SPE	Surf. exclue	Raisons d'exclusions	Aptitude	Pente %	Références cadastrales	Commentaires
------	----------	---------------	-------------	-------	-------------------	---------	-----	--------------	----------------------	----------	---------	------------------------	--------------

Total Ilot 6  
**11,70** Fumier **11,26** **0,44**  
Lisier **11,26** **0,44**

**Ilot 7**

Commune de Loué

Références cadastrales de l'ilot :

7	Ilot 7	Culture	Limon caillouteux Limon caillouteux	1,81	Fumier lisier		1,81 <b>1,51</b>	0,00 <b>0,30</b>	tiers	2			
---	--------	---------	--	------	------------------	--	---------------------	---------------------	-------	---	--	--	--

Total Ilot 7  
**1,81** Fumier **1,81** **0,00**  
Lisier **1,51** **0,30**

**Ilot 8**

Commune de Loué

Références cadastrales de l'ilot :

8	Ilot 8	Culture	Limon caillouteux Limon caillouteux	6,20	Fumier lisier	x	6,09 <b>6,09</b>	0,11 <b>0,11</b>	Plan d'eau Plan d'eau	2			
---	--------	---------	--	------	------------------	---	---------------------	---------------------	--------------------------	---	--	--	--

Total Ilot 8  
**6,20** Fumier **6,09** **0,11**  
Lisier **6,09** **0,11**

**Ilot 9**

Commune de Loué

Références cadastrales de l'ilot :

9	Ilot 9	Culture	Limon caillouteux Limon caillouteux	4,35	Fumier lisier	x	4,30 <b>3,28</b>	0,05 <b>1,07</b>	tiers / Plan d'eau tiers / Plan d'eau	2			
---	--------	---------	--	------	------------------	---	---------------------	---------------------	--	---	--	--	--

Total Ilot 9  
**4,35** Fumier **4,30** **0,05**  
Lisier **3,28** **1,07**

**Ilot 10**

Commune de Loué

Références cadastrales de l'ilot :

**Exploitant : PAGEOT Loic**

Ilot	Parcelle	Occup. du sol	Type de sol	Surf.	Nature du produit	Bde Hbe	SPE	Surf. exclue	Raisons d'exclusions	Aptitude	Pente %	Références cadastrales	Commentaires
------	----------	---------------	-------------	-------	-------------------	---------	-----	--------------	----------------------	----------	---------	------------------------	--------------

**Ilot 10**

Commune de Loué

Références cadastrales de l'îlot :

10	Ilot 10	Culture	Limon argileux Limon argileux	4,84	Fumier lisier		4,84 4,84	0,00 0,00		2			
----	---------	---------	----------------------------------	------	------------------	--	--------------	--------------	--	---	--	--	--

*Total Ilot 10*

				<b>4,84</b>	Fumier		<b>4,84</b>	<b>0,00</b>					
					Lisier		<b>4,84</b>	<b>0,00</b>					

**Ilot 11**

Commune de Mareil-en-champagne

Références cadastrales de l'îlot :

11	Ilot 11	Culture	Limon argileux Limon argileux	1,92	Fumier lisier		0,00 0,00	1,92 1,92	Note : 0 Note : 0	0			Parcelle constructible
----	---------	---------	----------------------------------	------	------------------	--	--------------	--------------	----------------------	---	--	--	------------------------

*Total Ilot 11*

				<b>1,92</b>	Fumier		<b>0,00</b>	<b>1,92</b>					
					Lisier		<b>0,00</b>	<b>1,92</b>					

**Ilot 13**

Commune de Saint-christophe-en-champagne

Références cadastrales de l'îlot :

13	Ilot 13	Culture	Limon battant Limon battant	29,05	Fumier lisier		28,95 27,42	0,10 1,63	tiers tiers	1			Traces d'hydromphrie à 40
----	---------	---------	--------------------------------	-------	------------------	--	----------------	--------------	----------------	---	--	--	---------------------------

*Total Ilot 13*

				<b>29,05</b>	Fumier		<b>28,95</b>	<b>0,10</b>					
					Lisier		<b>27,42</b>	<b>1,63</b>					

**Ilot 14**

Commune de Tassillé

Références cadastrales de l'îlot :

14	Ilot 14	Culture	Limon caillouteux Limon caillouteux	1,06	Fumier lisier		1,06 1,06	0,00 0,00		2			

**Exploitant : PAGEOT Loic**

<i>Ilot</i>	<i>Parcelle</i>	<i>Occup. du sol</i>	<i>Type de sol</i>	<i>Surf.</i>	<i>Nature du produit</i>	<i>Bde Hbe</i>	<i>SPE</i>	<i>Surf. exclue</i>	<i>Raisons d'exclusions</i>	<i>Aptitude</i>	<i>Pente %</i>	<i>Références cadastrales</i>	<i>Commentaires</i>
-------------	-----------------	--------------------------	--------------------	--------------	------------------------------	--------------------	------------	-------------------------	-----------------------------	-----------------	--------------------	-----------------------------------	---------------------

**Total Ilot 14**

				<b>1,06</b>	Fumier			<b>1,06</b>	<b>0,00</b>				
					Lisier			<b>1,06</b>	<b>0,00</b>				

**Ilot 15**

Commune de Tassillé  
Références cadastrales de l'ilot :

15	Ilot 15	Culture	Limon argileux Limon argileux	0,60	Fumier lisier			0,60 0,60	0,00 0,00		2		
----	---------	---------	----------------------------------	------	------------------	--	--	--------------	--------------	--	---	--	--

**Total Ilot 15**

				<b>0,60</b>	Fumier			<b>0,60</b>	<b>0,00</b>				
					Lisier			<b>0,60</b>	<b>0,00</b>				

**Ilot 16**

Commune de Tassillé  
Références cadastrales de l'ilot :

16	Ilot 16	Culture	Limon argileux Limon argileux	2,58	Fumier lisier			2,58 2,58	0,00 0,00		2		
----	---------	---------	----------------------------------	------	------------------	--	--	--------------	--------------	--	---	--	--

**Total Ilot 16**

				<b>2,58</b>	Fumier			<b>2,58</b>	<b>0,00</b>				
					Lisier			<b>2,58</b>	<b>0,00</b>				

**Ilot 17**

Commune de Tassillé  
Références cadastrales de l'ilot :

17	Ilot 17	Culture	Limon caillouteux Limon caillouteux	4,81	Fumier lisier			4,81 4,72	0,00 0,09		2		
----	---------	---------	--	------	------------------	--	--	--------------	--------------	--	---	--	--

**Total Ilot 17**

				<b>4,81</b>	Fumier			<b>4,81</b>	<b>0,00</b>				
					Lisier			<b>4,72</b>	<b>0,09</b>	tiers			

**Ilot 18**

Commune de Tassillé  
Références cadastrales de l'ilot :

***Exploitant : PAGEOT Loic***

<i>Ilot</i>	<i>Parcelle</i>	<i>Occup. du sol</i>	<i>Type de sol</i>	<i>Surf.</i>	<i>Nature du produit</i>	<i>Bde Hbe</i>	<i>SPE</i>	<i>Surf. exclue</i>	<i>Raisons d'exclusions</i>	<i>Aptitude</i>	<i>Pente %</i>	<i>Références cadastrales</i>	<i>Commentaires</i>
-------------	-----------------	----------------------	--------------------	--------------	--------------------------	----------------	------------	---------------------	-----------------------------	-----------------	----------------	-------------------------------	---------------------

***Ilot 18***

Commune de Tassillé  
Références cadastrales de l'îlot :

18	Ilot 18	Culture	Limn argileux Limn argileux	1,70	Fumier lisier		1,70 1,70	0,00 0,00		2			
----	---------	---------	--------------------------------	------	------------------	--	--------------	--------------	--	---	--	--	--

*Total Ilot 18*  
*1,70* Fumier *1,70 0,00*  
Lisier *1,70 0,00*

***Ilot 19***

Commune de Tassillé  
Références cadastrales de l'îlot :

19	Ilot 19	Culture	Limn argileux Limn argileux	1,53	Fumier lisier		1,53 1,53	0,00 0,00		1			Profondeur de sol à 30 cm
----	---------	---------	--------------------------------	------	------------------	--	--------------	--------------	--	---	--	--	---------------------------

*Total Ilot 19*  
*1,53* Fumier *1,53 0,00*  
Lisier *1,53 0,00*

***Ilot 20***

Commune de Tassillé  
Références cadastrales de l'îlot :

20	Ilot 20	Culture	Limn caillouteux Limn caillouteux	1,24	Fumier lisier		1,24 1,24	0,00 0,00		2			
----	---------	---------	--------------------------------------	------	------------------	--	--------------	--------------	--	---	--	--	--

*Total Ilot 20*  
*1,24* Fumier *1,24 0,00*  
Lisier *1,24 0,00*

**Total Exploitant : PAGEOT Loic**  
**134,44 hectares**

<i>Produit</i>	<i>épandable</i>	<i>exclu</i>	<i>Total</i>
SPE Fumier	<b>128,91</b>	5,53	<b>134,44</b>
SPE Lisier	<b>123,46</b>	10,98	<b>134,44</b>

<i>(détail)</i>		
Fumier	<b>128,91</b>	5,53
lisier	<b>123,46</b>	10,98

**Exploitant : SCEA LECORNUE**

<i>Ilot</i>	<i>Parcelle</i>	<i>Occup. du sol</i>	<i>Type de sol</i>	<i>Surf.</i>	<i>Nature du produit</i>	<i>Bde Hbe</i>	<i>SPE</i>	<i>Surf. exclue</i>	<i>Raisons d'exclusions</i>	<i>Aptitude</i>	<i>Pente %</i>	<i>Références cadastrales</i>	<i>Commentaires</i>
-------------	-----------------	----------------------	--------------------	--------------	--------------------------	----------------	------------	---------------------	-----------------------------	-----------------	----------------	-------------------------------	---------------------

**Ilot 1**  
Commune de Joué-en-charnie  
Références cadastrales de l'ilot :

1	Ilot 1	Culture	Limon argileux Limon argileux	7,90	Fumier lisier		7,90 7,90	0,00 0,00		2			
---	--------	---------	----------------------------------	------	------------------	--	--------------	--------------	--	---	--	--	--

**Total Ilot 1**  
**7,90** Fumier **7,90** **0,00**  
Lisier **7,90** **0,00**

**Ilot 2**  
Commune de Joué-en-charnie  
Références cadastrales de l'ilot :

2	Ilot 2	Culture	Limon argileux Limon argileux	14,77	Fumier lisier		14,77 14,77	0,00 0,00		2			
---	--------	---------	----------------------------------	-------	------------------	--	----------------	--------------	--	---	--	--	--

**Total Ilot 2**  
**14,77** Fumier **14,77** **0,00**  
Lisier **14,77** **0,00**

**Ilot 4**  
Commune de Joué-en-charnie  
Références cadastrales de l'ilot :

--	--	--	--	--	--	--	--	--	--	--	--	--	--

**Exploitant : SCEA LECORNUE**

<i>Ilot</i>	<i>Parcelle</i>	<i>Occup. du sol</i>	<i>Type de sol</i>	<i>Surf.</i>	<i>Nature du produit</i>	<i>Bde Hbe</i>	<i>SPE</i>	<i>Surf. exclue</i>	<i>Raisons d'exclusions</i>	<i>Aptitude</i>	<i>Pente %</i>	<i>Références cadastrales</i>	<i>Commentaires</i>
-------------	-----------------	--------------------------	--------------------	--------------	------------------------------	--------------------	------------	-------------------------	-----------------------------	-----------------	--------------------	-----------------------------------	---------------------

**Ilot 4**

Commune de Joué-en-charnié  
Références cadastrales de l'ilot :

4	Ilot 4	Culture	Limn argileux	18,65	Fumier	x	17,96	0,69	tiers / cours d'eau / Plan d'eau	2			
			Limn argileux		lisier		17,30	1,35	tiers / cours d'eau / Plan d'eau				

*Total Ilot 4*  
**18,65** Fumier **17,96 0,69**  
Lisier **17,30 1,35**

**Ilot 5**

Commune de Joué-en-charnié  
Références cadastrales de l'ilot :

5	Ilot 5	Culture	Limn battant	5,41	Fumier	x	4,89	0,52	cours d'eau / Plan d'eau	1			Traces d'hydromprhie à 50
			Limn battant		lisier		4,89	0,52	cours d'eau / Plan d'eau				

*Total Ilot 5*  
**5,41** Fumier **4,89 0,52**  
Lisier **4,89 0,52**

**Total Exploitant : SCEA LECORNUE**

**46,73 hectares**

<i>Produit</i>	<i>épendable</i>	<i>exclu</i>	<i>Total</i>
SPE Fumier	45,52	1,21	46,73
SPE Lisier	44,86	1,87	46,73

<i>(détail)</i>			
Fumier	45,52	1,21	
lisier	44,86	1,87	