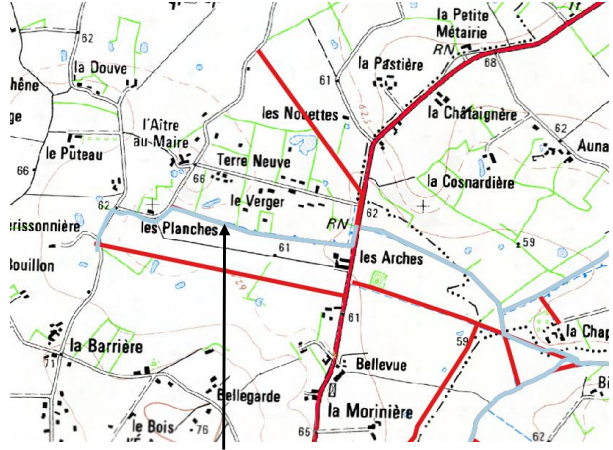




Données générales					
Date :	<input type="text" value="3/08/2021"/>	limites du tronçon	données GPS		
Opérateur (s) et organisme :	<input type="text" value="OFB"/>		X (en dd)	Y (en dd)	n°
<input type="text" value="J. PIOGER"/>			aval		
Commune :	<input type="text" value="Savigné l'Evêque"/>	amont	48,095755	0,3068	
Conditions d'observation :					
Lieu-dit :	<input type="text" value="Les Arches"/>	<input checked="" type="checkbox"/> < 8j sans pluies (10 mm dans les 8 jours) <input type="checkbox"/> > 8j sans pluies			
Nom usuel (si information) :	<input type="text"/>	n° photos : <input type="text" value="01-02"/>			
Référentiel cartographique actuel : <input type="checkbox"/> Scan 25 IGN (Année :) <input type="checkbox"/> BD TOPO <input type="checkbox"/> Orthophotoplan + MNT <input checked="" type="checkbox"/> BCAE					
Critères de qualification des COURS D'EAU (cumulatifs)					
Alimentation par une source					
<input checked="" type="checkbox"/> OUI <input type="checkbox"/> NON <input type="checkbox"/> Indéterminé	Type de source : 1) Ponctuelle : <input type="checkbox"/> fontaine <input type="checkbox"/> lavoir <input type="checkbox"/> mare <input type="checkbox"/> plan d'eau <input type="checkbox"/> mouillère <input type="checkbox"/> émergence clairement identifiée 2) Diffuse : <input type="checkbox"/> zone drainée <input type="checkbox"/> prairie humide <input type="checkbox"/> zone humide <input type="checkbox"/> bois humide Autres :				
Débit suffisant une majeure partie de l'année					
<input checked="" type="checkbox"/> OUI <input type="checkbox"/> NON <input type="checkbox"/> Indéterminé	Fréquence d'écoulement : <input checked="" type="checkbox"/> permanent <input type="checkbox"/> intermittent <input type="checkbox"/> indéterminé				
Lit naturel à l'origine					
<input type="checkbox"/> OUI <input type="checkbox"/> NON <input checked="" type="checkbox"/> Indéterminé	Information historique : <input type="checkbox"/> Cassini <input type="checkbox"/> Cadastre napoléonien <input type="checkbox"/> Etat major <input type="checkbox"/> Autre: <input type="text"/>				
Cas particuliers : Critères supplémentaires					
Berges supérieures à 10cm					
<input checked="" type="checkbox"/> OUI		<input type="checkbox"/> NON			
Substrat diversifié et différencié					
<input checked="" type="checkbox"/> OUI		<input type="checkbox"/> NON			
Continuité Amont/ Aval					
<input checked="" type="checkbox"/> OUI		<input type="checkbox"/> NON			
Vie aquatique					
<input checked="" type="checkbox"/> OUI		<input type="checkbox"/> NON		<input type="checkbox"/> Indéterminé	
<input type="checkbox"/> poisson : <input checked="" type="checkbox"/> macroinvertébré : <input checked="" type="checkbox"/> végétation inféodée aux milieux aquatiques					
Statut (cf logigramme)					
Statut déterminé grâce à : <input type="checkbox"/> Critères cumulatifs (Grille 1) <input checked="" type="checkbox"/> Critères supplémentaires (Grille 2)					
<input checked="" type="checkbox"/> COURS D'EAU <input type="checkbox"/> COURS D'EAU ENTERRE <input type="checkbox"/> TALWEG <input type="checkbox"/> FOSSE <input type="checkbox"/> AUTRE:					
<input type="checkbox"/> si doute , renouveler cette démarche à une période hydrologique ultérieure					

Photographies / Carte



Localisation du tronçon objet de la contestation





—	Tronçon à déclasser (fossé ou cours d'eau remblayé)
—	Tronçon à classer comme cours d'eau
—	Tronçon restant à expertiser
—	Cours d'eau

Conclusion

Au vu de ces éléments, l'Office Français pour la Biodiversité considère que l'expertise du 03/08/2021 confirme celle du 03/01/2019 et permet bien de conclure qu'il s'agit d'un cours d'eau sur sa partie amont selon les critères de l'article L. 215-7-1 du Code de l'Environnement.

Notons que sur la rive gauche de ce cours d'eau entre les lieux-dits les Planches et les Arches, nous constatons l'absence d'une bande enherbée de 5 mètres (photo jointe).