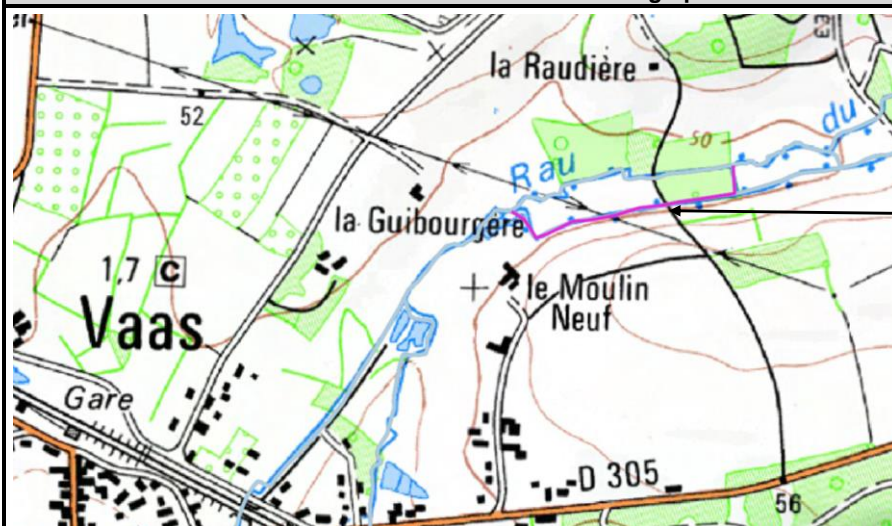






Données générales					
Date :	9/08/2021	limites du tronçon	données GPS		
Opérateur (s) et organisme :	OFB		X (en dd)	Y (en dd)	n°
J. PIOGER - C. LECOMTE			aval		
Commune :	VAAS	amont			
Conditions d'observation : <input checked="" type="checkbox"/> < 8j sans pluies (10 mm dans les 8 jours) <input type="checkbox"/> > 8j sans pluies n° photos : pas photo					
Référentiel cartographique actuel : <input checked="" type="checkbox"/> Scan 25 IGN (Année :) <input type="checkbox"/> BD TOPO <input type="checkbox"/> Orthophotoplan + MNT <input checked="" type="checkbox"/> BCAE					
Critères de qualification des COURS D'EAU (cumulatifs)					
Alimentation par une source					
<input type="checkbox"/> OUI <input checked="" type="checkbox"/> NON <input type="checkbox"/> Indéterminé	Type de source : 1) Ponctuelle : <input type="checkbox"/> fontaine <input type="checkbox"/> lavoir <input type="checkbox"/> mare <input type="checkbox"/> plan d'eau <input type="checkbox"/> mouillère <input type="checkbox"/> émergence clairement identifiée 2) Diffuse : <input type="checkbox"/> zone drainée <input type="checkbox"/> prairie humide <input type="checkbox"/> zone humide <input type="checkbox"/> bois humide Autres :				
Débit suffisant une majeure partie de l'année					
<input type="checkbox"/> OUI <input checked="" type="checkbox"/> NON <input type="checkbox"/> Indéterminé	Fréquence d'écoulement : <input type="checkbox"/> permanent <input type="checkbox"/> intermittent <input type="checkbox"/> indéterminé				
Lit naturel à l'origine					
<input type="checkbox"/> OUI <input checked="" type="checkbox"/> NON <input type="checkbox"/> Indéterminé	Information historique : <input type="checkbox"/> Cassini <input type="checkbox"/> Cadastre napoléonien <input type="checkbox"/> Etat major <input type="checkbox"/> Autre: <input type="text"/>				
Cas particuliers : Critères supplémentaires					
Berges supérieures à 10cm					
<input type="checkbox"/> OUI <input checked="" type="checkbox"/> NON					
Substrat diversifié et différencié					
<input type="checkbox"/> OUI <input checked="" type="checkbox"/> NON					
Continuité Amont/ Aval					
<input type="checkbox"/> OUI <input checked="" type="checkbox"/> NON					
Vie aquatique					
<input type="checkbox"/> OUI <input checked="" type="checkbox"/> NON <input type="checkbox"/> Indéterminé <input type="checkbox"/> poisson : <input type="checkbox"/> macroinvertébré : <input type="checkbox"/> végétation inféodée aux milieux aquatiques					
Statut (cf logigramme)					
Statut déterminé grâce à : <input checked="" type="checkbox"/> Critères cumulatifs (Grille 1) <input type="checkbox"/> Critères supplémentaires (Grille 2) <input type="checkbox"/> COURS D'EAU <input type="checkbox"/> COURS D'EAU ENTERRE <input type="checkbox"/> TALWEG <input type="checkbox"/> FOSSE <input checked="" type="checkbox"/> AUTRE: Pas de cours d'eau <input type="checkbox"/> si doute , renouveler cette démarche à une période hydrologique ultérieure					

Photographies / Carte



-  Tronçon à déclasser (fossé ou cours d'eau remblayé)
-  Tronçon à classer comme cours d'eau
-  Tronçon restant à expertiser
-  Cours d'eau

Localisation du tronçon expertisé

Conclusion

Aucun réseau hydrographique ne figure sur le lieu de la demande