

**Données générales**

Date :	<input type="text" value="26/04/2022"/>	<b>limites du tronçon</b>	données GPS		
Opérateur (s) et organisme :	<input type="text" value="OFB"/>		X (en dd)	Y (en dd)	n°
<input type="text" value="R.LIGOT; C.LECOMTE"/>		aval			
Commune :	<input type="text" value="Villaines-sous-Malicorne"/>	amont			

**Conditions d'observation :**  
 < 8j sans pluies (10 mm dans les 8 jours)  > 8j sans pluies

Lieu-dit :

Nom usuel (si information)  n° photos :

Référentiel cartographique actuel :  Scan 25 IGN (Année : .....) BD TOPO  Orthophotoplan + MNT BCAE

**Critères de qualification des COURS D'EAU (cumulatifs)**

**Alimentation par une source**

<input type="checkbox"/> OUI	<b>Type de source :</b> 1) Ponctuelle : <input type="checkbox"/> fontaine <input type="checkbox"/> lavoir <input type="checkbox"/> mar <input type="checkbox"/> plan d'eau <input type="checkbox"/> mouillè <input type="checkbox"/> émergence clairement identifiée 2) Diffuse : <input type="checkbox"/> zone drainée <input type="checkbox"/> prairie humide <input type="checkbox"/> zone humide <input type="checkbox"/> bois humide Autres :
<input checked="" type="checkbox"/> NON	
<input type="checkbox"/> Indéterminé	

**Débit suffisant une majeure partie de l'année**

<input type="checkbox"/> OUI <input checked="" type="checkbox"/> NON <input type="checkbox"/> Indéterminé	Fréquence d'écoulement : <input type="checkbox"/> permanent <input type="checkbox"/> intermitent <input checked="" type="checkbox"/> indéterminé
---	--

**Lit naturel à l'origine**

<input type="checkbox"/> OUI <input type="checkbox"/> NON <input checked="" type="checkbox"/> Indéterminé	Information historique <input type="checkbox"/> Cassin <input type="checkbox"/> Cadastre napoléonien <input type="checkbox"/> Etat maj <input type="checkbox"/> Autre <input type="text"/>
---	--

**Cas particuliers : Critères supplémentaires**

**Berges supérieures à 10cm**

<input type="checkbox"/> OUI	<input checked="" type="checkbox"/> NON
------------------------------	---

**Substrat diversifié et différencié**

<input type="checkbox"/> OUI	<input checked="" type="checkbox"/> NON
------------------------------	---

**Continuité Amont/ Aval**

<input type="checkbox"/> OUI	<input checked="" type="checkbox"/> NON
------------------------------	---

**Vie aquatique**

<input type="checkbox"/> OUI	<input checked="" type="checkbox"/> NON	<input type="checkbox"/> Indéterminé
<input type="checkbox"/> poisson :		
<input type="checkbox"/> macroinvertébré :		
<input type="checkbox"/> végétation inféodée aux milieux aquatiques		

**Statut (cf logigramme)**

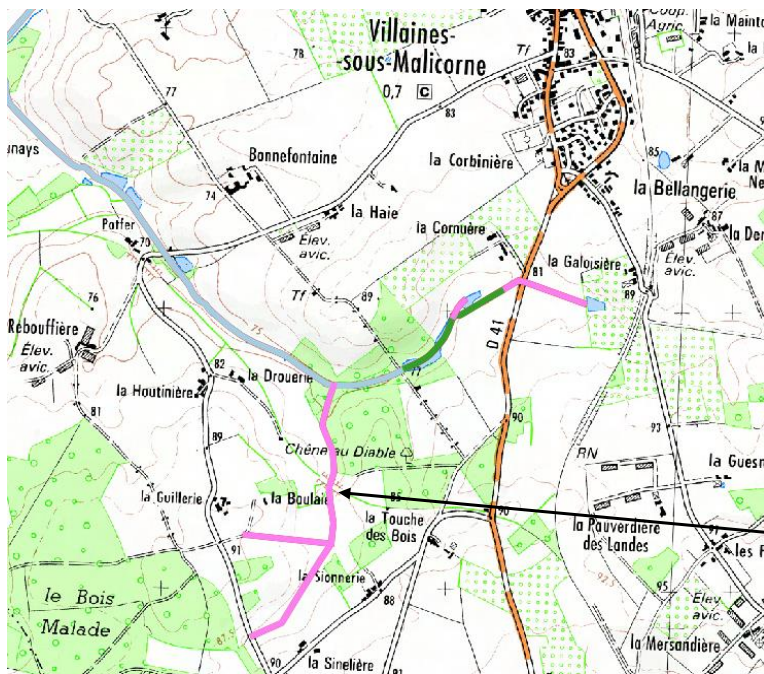
Statut déterminé grâce à :  Critères cumulatifs (Grille 1)  Critères supplémentaires (Grille 2)

<input type="checkbox"/> COURS D'EAU	<input type="checkbox"/> COURS D'EAU ENTERRE
<input checked="" type="checkbox"/> TALWEG	<input type="checkbox"/> FOSSE <input type="checkbox"/> AUTRE:





si doute , renouveler cette démarche à une période hydrologique ultérieure

Ident\_OFB:C22\_495 et C22\_496

### Photographies / Carte



Localisation et vue du tronçon expertisé

	Tronçon à déclasser (fossé ou cours d'eau remblayé)
	Tronçon à classer comme cours d'eau
	Tronçon restant à expertiser
	Cours d'eau

### Conclusion

L'écoulement expertisé ne possède pas les caractéristiques d'un cours d'eau.