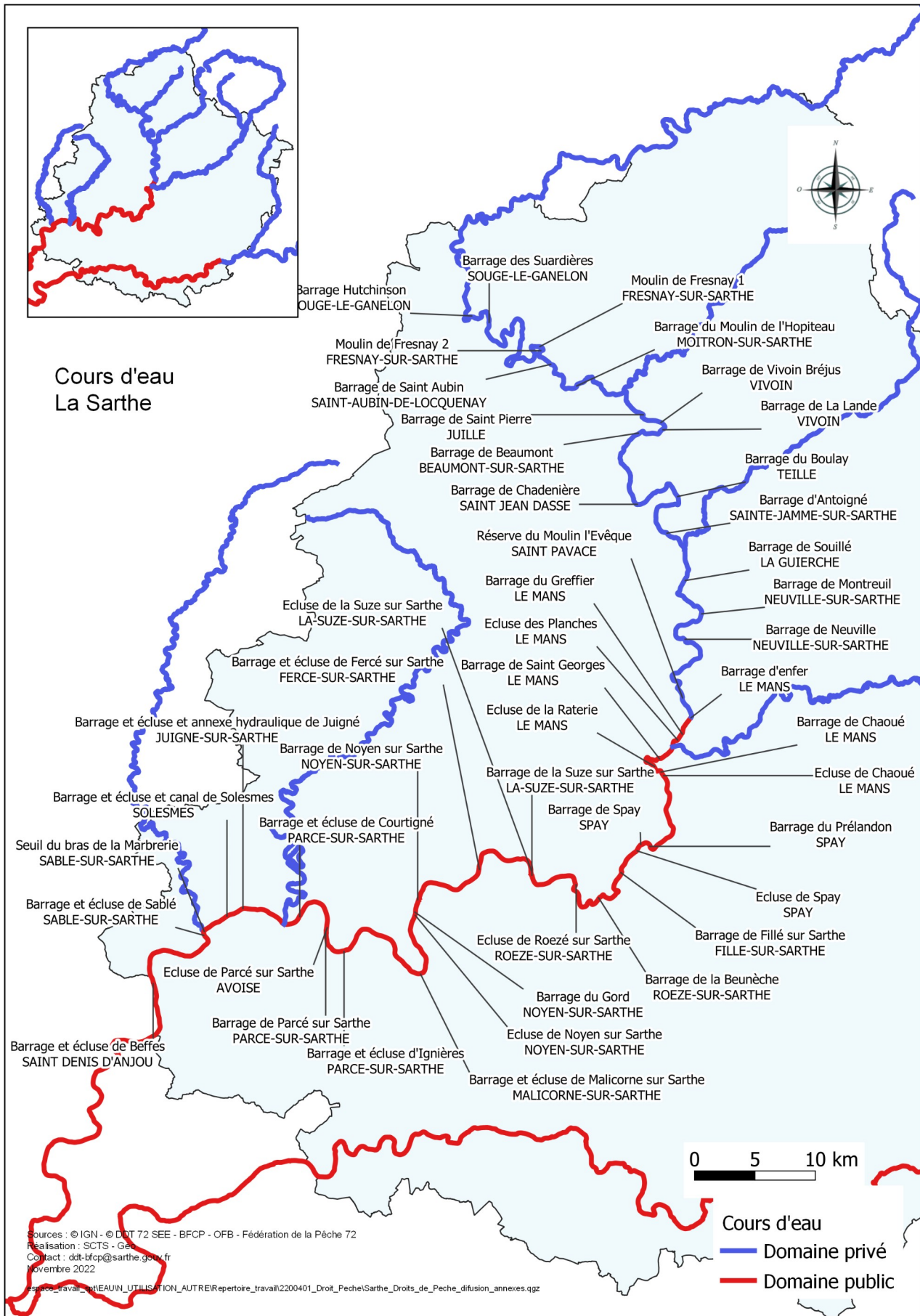


Annexe 3 : Sarthe, protections particulières








Nom du Site	Commune	Page
Barrage Hutchinson	SOUGE-LE-GANELON	01
Barrage des Suardières	SOUGE-LE-GANELON	02
Moulin de Fresnay 1	FRESNAY-SUR-SARTHE	03
Moulin de Fresnay 2	FRESNAY-SUR-SARTHE	04
Barrage de Saint Aubin	SAINT-AUBIN-DE-LOCQUENAY	05
Barrage du Moulin de l'Hopiteau	MOITRON-SUR-SARTHE	06
Barrage de Saint Pierre	JUILLE	07
Barrage de Vivoin Bréjus	VIVOIN	08
Barrage de La Lande	VIVOIN	09
Barrage de Beaumont	BEAUMONT-SUR-SARTHE	10
Barrage de Chadetière	SAINT JEAN DASSE	11
Barrage du Boulay	TEILLE	12
Barrage d'Antoigné	SAINTE-JAMME-SUR-SARTHE	13
Barrage de Souillé	LA GUIERCHE	14
Barrage de Montreuil	NEUVILLE-SUR-SARTHE	15
Barrage de Neuville	NEUVILLE-SUR-SARTHE	16
Réserve du Moulin l'Evêque	SAINT PAVACE	17
Barrage d'enfer	LE MANS	18
Barrage du Greffier	LE MANS	19
Ecluse des Planches	LE MANS	20
Barrage de Saint Georges	LE MANS	21
Ecluse de la Raterie	LE MANS	22
Barrage de Chaoué	LE MANS	23
Ecluse de Chaoué	LE MANS	24
Barrage du Prélandon	SPAY	25
Barrage de Spay	SPAY	26
Ecluse de Spay	SPAY	27
Barrage de Fillé sur Sarthe	FILLE-SUR-SARTHE	28
Barrage de la Beunèche	ROEZE-SUR-SARTHE	29
Ecluse de Roezé sur Sarthe	ROEZE-SUR-SARTHE	30
Barrage de la Suze sur Sarthe	LA-SUZE-SUR-SARTHE	31
Ecluse de la Suze sur Sarthe	LA-SUZE-SUR-SARTHE	32
Barrage et écluse de Fercé sur Sarthe	FERCE-SUR-SARTHE	33
Barrage de Noyen sur Sarthe	NOYEN-SUR-SARTHE	34
Barrage du Gord	NOYEN-SUR-SARTHE	35
Ecluse de Noyen sur Sarthe	NOYEN-SUR-SARTHE	36
Barrage et écluse de Malicorne sur Sarthe	MALICORNE-SUR-SARTHE	37
Barrage et écluse d'Ignières	PARCE-SUR-SARTHE	38
Barrage de Parcé sur Sarthe	PARCE-SUR-SARTHE	39
Ecluse de Parcé sur Sarthe	AVOISE	40
Barrage et écluse de Courtigné	PARCE-SUR-SARTHE	41
Barrage et écluse et annexe hydraulique de Juigné	JUIGNE-SUR-SARTHE	42
Barrage et écluse et canal de Solesmes	SOLESMES	43
Seuil du bras de la Marbrerie	SABLE-SUR-SARTHE	44
Barrage et écluse de Sablé	SABLE-SUR-SARTHE	45
Barrage et écluse de Beffes	SAINT DENIS D'ANJOU	46



Type	X_CR_WGS84	Y_CR_WGS84	RIVE
Bas 50 m	-0,060996469438909	48,305931332438206	Gauche
Bas 50 m	-0,061278826375285	48,305253634879243	Droite

0 50 100 m

Type	X_CR_WGS84	Y_CR_WGS84	RIVE
Bas 200 m	-0,05940970697836	48,305156375288526	Droite
Bas 200 m	-0,059331593509883	48,305346794482091	Gauche

-  Seuil
-  Limite aval des 50 m
-  Limite aval des 200 m
-  Pêche autorisée à une ligne
-  Toute pêche interdite du 1er avril au dernier vendredi de mai inclus ET pêche aux engins (lignes de fond, nasses et bosselles) interdite toute l'année






Sources : © IGN - © DDT 72 SEE - BFCP - OFB - Fédération de la Pêche 72
 Réalisation : SCTS - Géo
 Contact : ddt-bfcp@sarthe.gouv.fr
 Novembre 2022



Type	X_CR_WGS84	Y_CR_WGS84	RIVE
Bas 50 m	-0,041601530583602	48,301321048435739	Gauche
Bas 50 m	-0,042403357766947	48,301177529376758	Droite

0 50 100 m

Type	X_CR_WGS84	Y_CR_WGS84	RIVE
Bas 200 m	-0,042124556088248	48,299856616814537	Droite
Bas 200 m	-0,041534498864856	48,299880011229952	Gauche

-  Seuil
-  Limite aval des 50 m
-  Limite aval des 200 m
-  Pêche autorisée à une ligne
-  Toute pêche interdite du 1er avril au dernier vendredi de mai inclus ET pêche aux engins (lignes de fond, nasses et bosselles) interdite toute l'année

Sources : © IGN - © DDT 72 SEE - BFCP - OFB - Fédération de la Pêche 72
 Réalisation : SCTS - Géo
 Contact : ddt-bfcp@sarthe.gouv.fr
 Novembre 2022








Moulin de Fresnay 1
FRESNAY-SUR-SARTHE

Type	X_CR_WGS84	Y_CR_WGS84	RIVE
Bas 50 m	0,016347897017462	48,285231479120156	Gauche
Bas 50 m	0,014955385966743	48,284220288679201	Droite

0 50 100 m

Type	X_CR_WGS84	Y_CR_WGS84	RIVE
Bas 200 m	0,018171330747287	48,284550573852698	Gauche
Bas 200 m	0,016233845566816	48,283436071756597	Droite

-  Seuil
-  Limite aval des 50 m
-  Limite aval des 200 m
-  Pêche autorisée à une ligne
-  Toute pêche interdite du 1er avril au dernier vendredi de mai inclus ET pêche aux engins (lignes de fond, nasses et bosselles) interdite toute l'année

Sources : © IGN - © DDT 72 SEE - BFCP - OFB - Fédération de la Pêche 72
 Réalisation : SCTS - Géo
 Contact : ddt-bfcp@sarthe.gouv.fr
 Novembre 2022








Type	X_CR_WGS84	Y_CR_WGS84	RIVE
Bas 50 m	0,016217065985527	48,281917799857176	Droite
Bas 50 m	0,016647027527441	48,281681897902395	Gauche

Type	X_CR_WGS84	Y_CR_WGS84	RIVE
Bas 200 m	0,015471493227389	48,280570986780631	Droite
Bas 200 m	0,015762828169	48,280505743822999	Droite

Sources : © IGN - © DDT 72 SEE - BFCP - OFB - Fédération de la Pêche 72
Réalisation : SCTS - Géo
Contact : ddt-bfcp@sarthe.gouv.fr
Novembre 2022

espace_travail_sptEAU\N_UTILISATION_AUTRE\Repertoire_travail\2200401_Droit_Peche\Sarthe_Droits_de_Peche_diffusion.ggz

-  Seuil
-  Limite aval des 50 m
-  Limite aval des 200 m
-  Pêche autorisée à une ligne
-  Toute pêche interdite du 1er avril au dernier vendredi de mai inclus ET pêche aux engins (lignes de fond, nasses et bosselles) interdite toute l'année

