














Légende

-  Emprise modèle
-  Commune
-  Profil en travers
-  DDT72 (1995-1997)
-  CUM (2000-2003)
-  SMPET (2003)
-  EPALA (2006)
-  CG72-TERRAGONE (2012)
-  DDT (2015)
-  zone inondée en 1966
-  zone inondée en 2001
-  zone inondée en 1999
-  zone inondée en 1995

